PAFI-O V5

R 159.0
Secteurs d'intervention potentiels, chemins et infrastructures

Récolte et travaux sylvicoles

UA 11161

LE NOUVEAU RÉGIME FORESTIER

Forêts, Faune et Parcs
Québec

PLAN D'AMÉNAGEMENT FORESTIER INTÉGRÉ OPÉRATIONNEL (PAFI-O)

1. MISE EN CONTEXTE

LE NOUVEAU RÉGIME FORESTIER

Forêts, Faune et Parcs Québec

Le PAFI-O…

- Rappel: Entente MFFP-CIFQ prévoit qu'il faut avoir environ 500% de secteurs consultés et harmonisés

- La présente consultation (V5) contient :
  - ✓ 22 315 ha de commerciaux (445 %)
  - ✓ 8 508ha de travaux non-commerciaux (283%)

Le PAFIO V5 présenté contient :

- Localisation des secteurs d'interventions potentiels (SIP) - travaux commerciaux et non commerciaux (responsabilité MFFP)

- Localisation des chemins et des infrastructures à construire et à améliorer (responsabilité BGA)

- VOIC, ententes et mesures d'harmonisation des usages déjà convenues au PAFI-T

Le PAFIO V5 présenté tient compte de :

- ✓ Utilisation de la nouvelle stratégie 2015-2018
- ✓ Application de la dérogation COS
- ✓ Élimination des superficies où la récolte est interdite (Refuge biologiques, bandes de 60 m de rivières à saumons, etc.)
- ✓ Prise en compte des tenures, des affectations, des ZAMI et du RNI
- ✓ Prise en compte des plans fauniques (tous les shapes de ravages sont inclus)

Le PAFIO V5 présenté tient compte de :

- ✓ Prise en compte du guide des saines pratiques
- ✓ Intégration des ententes d'harmonisation et des VOIC convenues aux TGIRT (Paysages, AEC, indicateurs additionnels, etc.)
- ✓ Prise en compte des peuplements vulnérables à la TBE et à la localisation des aires d'arrosage

PLAN D'AMÉNAGEMENT FORESTIER INTÉGRÉ OPÉRATIONNEL (PAFI-O)

2. Calendrier relatif à l'activité en cours

LE NOUVEAU RÉGIME FORESTIER

Forêts, Faune et Parcs Québec

2. Calendrier relatif à la démarche

- H 2016 : Réalisation du PAFIO V5
- H-P 2016: Planification des inventaires PRAN 2017 et 2018
- E-A 2016: Réalisation des inventaires de 2017 et 2018
- E-A 2016 : Consultation de la TGIRT, du public et des communautés autochtones **5 au 30 septembre 2016**
- A 2016 : Classement des préoccupations, analyse des impacts et retour à la TGIRT (BGA et MFFP)
    - **Classement des préoccupations de nature opérationnelles et planification**
    - **Convenir des solutions**
    - **Préparation et signature des ententes d'harmonisation convenues**

2. Calendrier relatif à la démarche

- A 2016 : Réajustement du PAFIO au besoin
  - **Les ententes convenues sont intégrées au PAFI-O**
- A 2016 : Réalisation des prescriptions sylvicoles de la PRAN 2017

  Les prescriptions sylvicoles tiennent compte des ententes convenues et de l'ensemble des objectifs assignées aux SI, dans le respect des guides sylvicoles
- A 2016 : Préparation de la PRAN 2017. Échéance 30 sept
- H 2017: Préparation de la PRAN 2017 (travaux non commerciaux)
- H 2017: Réalisation des prescriptions sylvicoles des travaux sylvicoles (TSNC)

PLAN D'AMÉNAGEMENT FORESTIER INTÉGRÉ OPÉRATIONNEL (PAFI-O)

3. Résultat de la planification réalisée

LE NOUVEAU RÉGIME FORESTIER

Forêts, Faune et Parcs Québec

3. Résultats

Éléments validés au niveau du respect de la nouvelle stratégie d'aménagement

- Superficie planifiée par Grand type forêt (GTF)
  - Remplace les anciens GPP
- Superficie planifiée par contrainte opérationnelle

Respect de la stratégie 2015-2018
Superficie planifiée par GTF

Respect de la stratégie 2015-2018 - Superficies planifiées par GRAND TYPE FORÊT - Livraison PAFI-O /R135

U.A _11161

GTF	Cible PAFI-O R135(ha)-4ans				Superficies planifiées 15-18		PAFIO v5	
	GTF BFEC	Cibles 2015-18	Min	Max	HA	%	HA	% sur cible annuelle BFEC
PESSIÈRE	2 440	1 429	0	1 429	3 177	222%	1459	239%
PESSIÈRE Éclaircie commerciale	1 680	0	0	0	2 073	#DIV/0!	0	0%
SAPINIÈRE	8 068	9 327	9 327	10 756	8 666	93%	9183	455%
TOTAL CIBLE RÉSINEUSE	**12 188**	**10 756**	**9 327**	**10 756**	**13 916**	**129%**	**10642.38**	**349%**
PESSIÈRE À FI								
SAPINIÈRE À FI								
TOTAL CIBLE RÉSINEUSES À FI	**3 172**	**3 172**	**2 855**	**3 489**	**3 661**	**115%**	**6139**	**774%**
PEUPLERAIES	176	176			258	147%	125	283%
PEUPLERAIES À RÉSINEUX	1 940	1 940			1 919	99%	1657	342%
BÉTULAIES BLANCHES	900	900			769	85%	527	234%
BÉTULAIES BLANCHES À RÉSINEUX	1 028	1 028			1 002	97%	1187	462%
ÉRABLIÈRES ROUGES	0	0						
TOTAL CIBLE FI et FIR	**4 044**	**4 044**	**3 640**	**4 448**	**3 948**	**98%**	**3495.38**	**346%**
FEUILLUS TOLÉRANTS	472	472			499	106%	165	140%
FEUILLUS TOLÉRANTS À RÉSINEUX	1 636	1 636			1 776	109%	1638	400%
TOTAL CIBLE FT et FTR	**2 108**	**2 108**	**1 897**	**2 319**	**2 275**	**108%**	**1803.13**	**342%**
CÉDRIÈRES	**0**	**0**			**172**		**235**	
Grand TOTAL	**21 512**	**20 080**	**20 080**		**23 972**	**119%**	**22 315**	**445%**

LE NOUVEAU RÉGIME FORESTIER

Forêts, Faune et Parcs Québec

Respect de la stratégie 2015-2018
Contraintes opérationnelles

Respect de la stratégie 2015-2018 contraintes opérationnelles - Livraison PAFI-O/ R135

U.A _11161

Contraintes opérationnelles	CHAMP CON_CO_CON1	Cible PAFI-O R135(ha)-4ans				Superficies planifiées 15-18		PAFIO v5	
		BFEC	Cibles 2015-18	Min	Max	ha	%	HA	% sur cible annuelle BFEC
ORPHELIN	ORPH	1952	1653	1488	1819	2 833	171%	3296	675%
PAYSAGES(Encadrement visuel)	ENV	764	715	643	786	734	103%	646	338%
PENTES	PEEC	700	897	808	987	885	99%	658	376%
RAVAGES_CERF	RAV	384	367	330	404	400	109%	2	2%
CARIBOU	CAA+CAB	952	910	819	1001	974	107%	1173	493%
DENSITÉ_D	AUT	1464	1400	1260	1540	2 165	155%	1762	481%
BANDE_RIVERAINE		292	279	251	307		0%		na
Total toute contraintes		6508	6222	5606		7 991	128%	7537	463%
Hors des contraintes		15004	13852			15 986	115%	14778	394%
Total		21512	20074	20074		23 977	119%	22 315	445%

maj 29 août 2016

LE NOUVEAU RÉGIME FORESTIER

Forêts, Faune et Parcs Québec

3. Résultats

<u>Enjeux</u> : Approvisionnement en matière ligneuse

<u>Objectif :</u> Contrôler les coûts de la transformation de la fibre en usine liés à la planification

<u>Indicateur :</u> Taux de respect des indicateurs additionnels

RÉSULTAT : Voir les 10 indicateurs et cibles

3. Résultats

- ***Indicateur nº 1***

- - Enjeux : Coûts de l'approvisionnement en matière ligneuse
- Objectif : Contrôler les coûts d'approvisionnement en matière ligneuse liés à la planification
- Indicateur : Nombre d'infrastructures majeures pour traverser un cours d'eau (implantation ou amélioration)
- Cible : Le nombre de traverses de + de 20 000 $ doit être réparti uniformément pour les 15 prochaines années

- RÉSULTAT : 0 traverse

3. Résultats

- ***Indicateur nº 2***

- Enjeux : Coûts de l'approvisionnement en matière ligneuse
- Objectif : Contrôler les coûts d'approvisionnement en matière ligneuse liés à la planification
- Indicateur : Vol/ha des superficies planifiées
- Cible : Le vol moyen/ha planifié annuellement doit se situer entre 110 m^3/ha à 149 m^3/ha

- RÉSULTAT : 153,95 m^3/ha (147.1 m^3/ha pour 15 ans)

3. Résultats

- ***Indicateur nº 3***

- Enjeux : Coûts de l'approvisionnement en matière ligneuse
- Objectif : Contrôler les coûts d'approvisionnement en matière ligneuse liés à la planification
- Indicateur : Décimètre cube par tige récoltée selon les regroupements d'essence (SEPM et PE)
- Cible : Le décimètre cube par tige pour la superficie planifiée annuellement doit se situer entre 110 dm3/tige à 150 dm^3/tige SEPM et 200 dm^3/tige à 350 dm^3/tige PEU

- RÉSULTAT : 140 dm^3/tige SEPM et 236 dm^3/tige PEU

3. Résultats

- ***Indicateur nº 4***

- Enjeux : Coûts de l'approvisionnement en matière ligneuse
- Objectif : Contrôler les coûts d'approvisionnement en matière ligneuse liés à la planification
- Indicateur : Nombre d'hectares récoltés par kilomètre de chemin construit
- Cible : Selon le cadre de référence : 19 ha récoltés par km de chemin construit annuellement

- RÉSULTAT : 92 ha/km

3. Résultats

- ***Indicateur nº 5***

- Enjeux : Sécurité de l'approvisionnement en matière ligneuse
- Objectif : Maintenir la flexibilité de la récolte
- Indicateur : Proportion (%) du volume planifié selon les contraintes de la saison de récolte
- Cible : Au maximum 30 % du volume planifié annuellement récoltable uniquement l'hiver

- RÉSULTAT : <30% mais sera évalué par GA, lors de la PRAN

3. Résultats

- ***Indicateur nº 6***

- Enjeux : Sécurité de l'approvisionnement en matière ligneuse
- Objectif : Maintenir la flexibilité de la récolte
- Indicateur : Proportion (%) de la superficie planifiée selon les contraintes temporelles de récolte au niveau des territoires structurés
- Cible : Maximum de 75 % du volume annuel d'un BGA planifié sur les territoires fauniques structurés (TFS)

-RÉSULTAT : Non applicable dans la 11161 car superficie très petite

3. Résultats

- ***Indicateur nº 7***

- Enjeux : Coûts de l'approvisionnement en matière ligneuse
- Objectif : Contrôler les coûts d'approvisionnement en matière ligneuse liés à la planification
- Indicateur : Distance moyenne de transport des superficies planifiées par rapport aux usines
- Cible : La distance moyenne de transport des superficies planifiées annuellement se situe à + ou - 20 km de la moyenne des 15 prochaines années

-RÉSULTAT : 158 km (178 km pour 15 ans)

3. Résultats

- ***Indicateur nº 8***

- Enjeux : Coût de l'approvisionnement en matière ligneuse
- Objectif : Contrôler les coûts d'approvisionnement en matière ligneuse liés à la planification
- Indicateur : Proportion (%) de la superficie planifiée selon les zones de tarification
- Cible : La superficie planifiée annuellement par zone de tarification respecte la même répartition que la moyenne des 15 prochaines années
- RÉSULTAT : 180: 5 407ha 23% (15% pour 15 ans) 184: 3 668ha 16% (21% pour 15 ans)
- 181: 7 721ha 33% (30% pour 15 ans) 185: 11ha 0% (3% pour 15 ans)
- 182: 3 835ha 16% (18% pour 15 ans) 186: 978ha 4% (4% pour 15 ans)
- 183: 543ha 2% (4% pour 15 ans) 187: 1 428ha 6% (5% pour 15 ans)

LE NOUVEAU RÉGIME FORESTIER

Forêts, Faune et Parcs Québec

3. Résultats

- ***Indicateur nº 9***

- Enjeux : Coûts de l'approvisionnement en matière ligneuse
- Objectif : Contrôler les coûts d'approvisionnement en matière ligneuse liés à la planification
- Indicateur : Distance de débardage à l'intérieur des blocs de récolte
- Cible : Maximum de 400 m pour 90 % des secteurs d'intervention (blocs de récolte)

-RÉSULTAT : 96%

3. Résultats

- ***Indicateur nº 10***

- Enjeux : Qualité de l'approvisionnement en matière ligneuse
- Objectif : Contrôler les coûts de la transformation de la fibre en usine liés à la planification
- Indicateur : Proportion des volumes d'essences résineuses (SEPM) annuellement
- Cible : Le volume de sapin baumier planifié annuellement doit avoir la même proportion que la récolte des 15 prochaines années

-RÉSULTAT : 63% (54.7 % pour 15 ans)

3. Résultats

- **Les VOIC Écosystémiques**
  - **Au moins 80 % de la superficie des UTA ou la structure d'âge est faiblement ou modérément altéré**
  - **Au moins 80 % de la superficie des UTA ou la structure interne est faiblement ou modérément altéré**
  - **Maximum de 70 % de traitements d'éducation dans 80 % des UTR**

3. Résultats

- Enjeux : Raréfaction des vieilles forêts et surabondance des peuplements en régénération (structure d'âge)
- Objectif : Faire en sorte que la structure d'âge des forêts aménagées s'apparente à celles qui existent dans la forêt naturelle
- Indicateur : Pourcentage du territoire où la structure d'âge des forêts présente un degré d'altération faible ou modéré par rapport aux états de référence de la forêt naturelle
- Cible : Au moins 80 % de la superficie

- RÉSULTAT : Non conforme: situation particulière de la 11161 et récolte préventive TBE

3. Résultats

Respect des cibles de structure d'âge

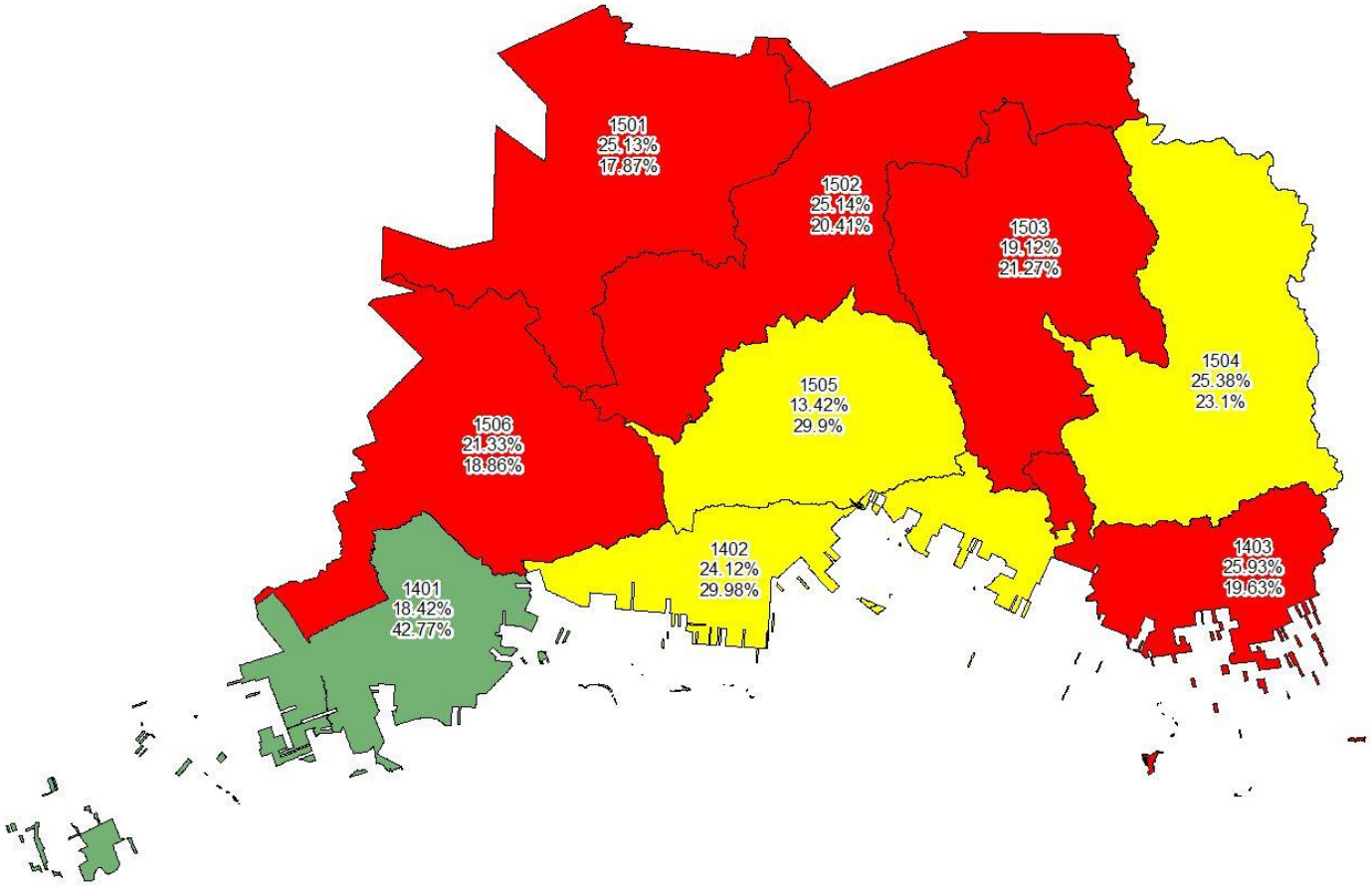

LE NOUVEAU RÉGIME FORESTIER

Forêts, Faune et Parcs Québec

3. Résultats

Respect des cibles de structure d'âge

Le tableau suivant (extrait du R4.0) présente les niveaux d'altération actuels par UTA.

UA 111-61						
No. UTA	Unité homogène de niveau 3	Portrait de la forêt naturelle		Portrait de la forêt actuelle		Degré d'altération actuel pour l'enjeu
		% de l'UTA au stade de développement « en régénération »	% de l'UTA au stade de développement « vieux »	% de l'UTA au stade de développement « en régénération »	% de l'UTA au stade de développement « vieux »	
1401	MEJt	5.0	74.0	10.4	50.4	Faible
1402	MESm	5.0	76.0	14.6	34.9	Modéré
1403	MESm	5.0	76.0	13.1	24.6	Modéré
1501	MESm	5.0	76.0	21.1	23.4	Modéré
1502	MESt	3.0	86.0	25.4	25.6	Élevé
1503	MESm	5.0	76.0	30.7	23.2	Élevé
1504	MESm	5.0	76.0	13.7	22.4	Élevé
1505	MESm	5.0	76.0	7.2	34.3	Modéré
1506	MESm	5.0	76.0	11.1	23.4	Modéré

3. Résultats

- Enjeu: Structure interne des peuplements et bois mort
- Objectif : Réduire les écarts de structure interne entre la forêt actuelle et la forêt naturelle
- Indicateur : Pourcentage du territoire où la structure interne verticale des peuplements présente des degrés d'altération faible ou modérée comparativement aux états de référence de la forêt naturelle
- Cible : Au moins 80 % de la superficie

- RÉSULTAT : Conforme (86 %)

3. Résultats

Respect des cibles de structure verticale

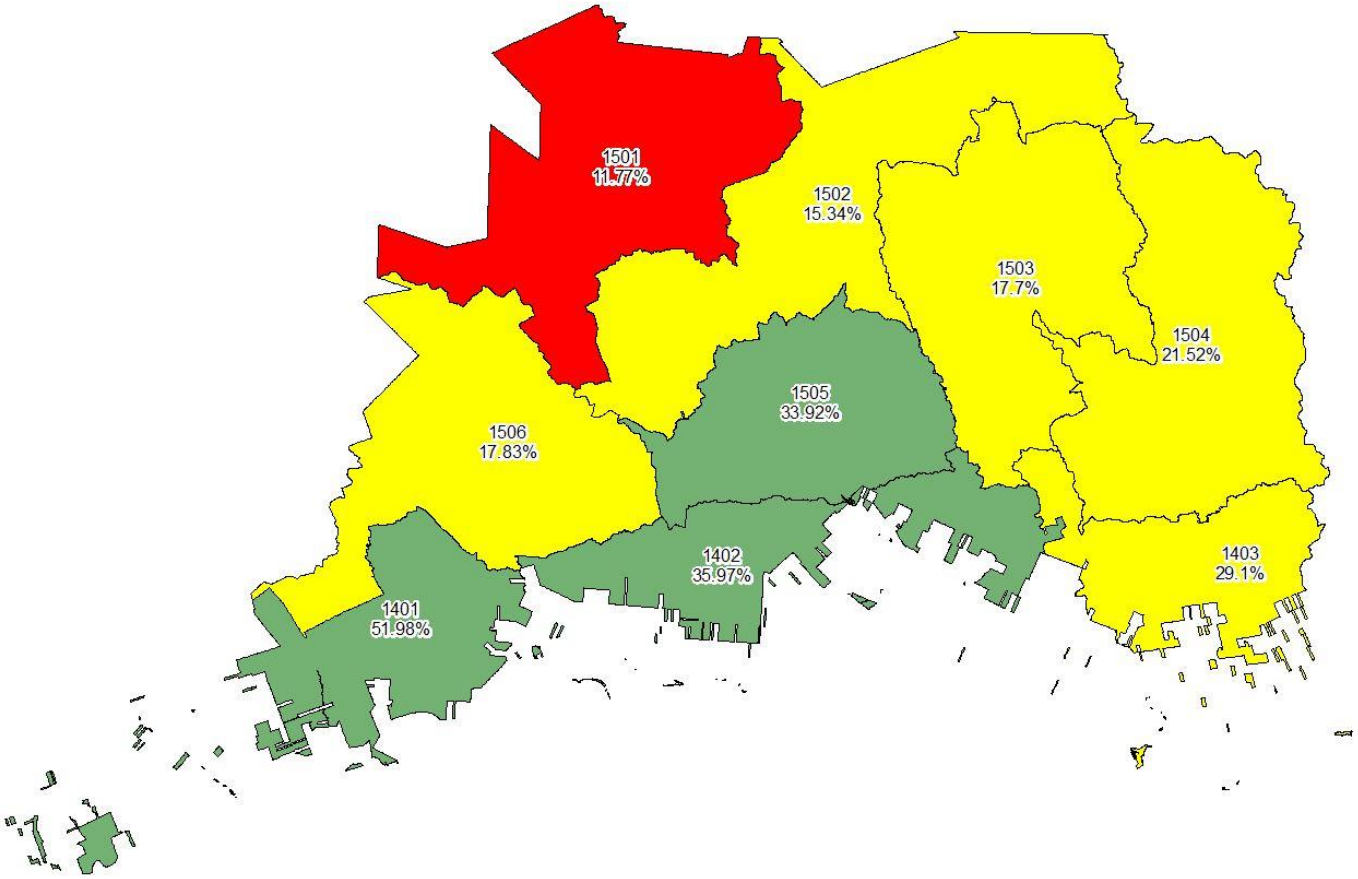

LE NOUVEAU RÉGIME FORESTIER

Forêts, Faune et Parcs Québec

3. Résultats

- **Les autres VOIC retenues par les TGIRT**
  - **Respect de la dérogation COS**
  - **100 % de respect des mesure de protection des EMV**
  - **100 % de respect des mesure de protection des SFI**
  - **Moins de 70 % des peuplements 10-30 ans ayant fait l'objet de traitement d'éducation dans 80 % des UTR (gélinotte huppée)**
  - **Maintien d'un min. de 30 % de forêt de plus de 7 m dans les UTR**
  - **Minimum de 20 % de peuplements d'alimentation pour l'orignal dans 80 % des UTR**
  - **Maintien d'un maximum de 50 % d'AEC par sous-bassin**
  - **Minimum de 15 ha dans 95 % des chantiers de travaux non commerciaux**
  - **100% de grands pôles connectés**
  - **100 % de respect des modalités paysages**

LE NOUVEAU RÉGIME FORESTIER

Forêts, Faune et Parcs Québec

3. Résultats
Règles de répartitions des COS

- 1 - Maintenir au moins 30 % de la superficie forestière de l'UTA en forêt (12 m et plus) d'intérieur;
- 2 - Maintenir au moins 60 % de la superficie forestière productive des UTA en forêts de 7 m et plus;
- 3 - Maintenir 30 % et moins de la superficie forestière productive de l'UTA en COS ayant moins de 50 % de forêts de 7 m ou plus (T0, T1', T1);
- 4 - Maintenir par UTA, les COS de type 3 (70 % de 7 m et plus) dans une proportion égale ou supérieure au COS de type T), T1' et T1 (entre 0 et 50 % de 7 m et plus);
- 5 - Maintenir au moins 15 % de la superficie forestière des COS en forêts de + 7 m (impossible de créer des T0);
- 6 - Conserver la majorité (51 %) de la forêt résiduelle sous forme de blocs intacts d'au moins 50 ha de forme compacte et ne comprenant aucun chemin.
- 7 - Maintenir plus de 22% de forêt résiduelle à couvert résineux (sap. à Bop)

3. Résultats
COS: UTA 11161

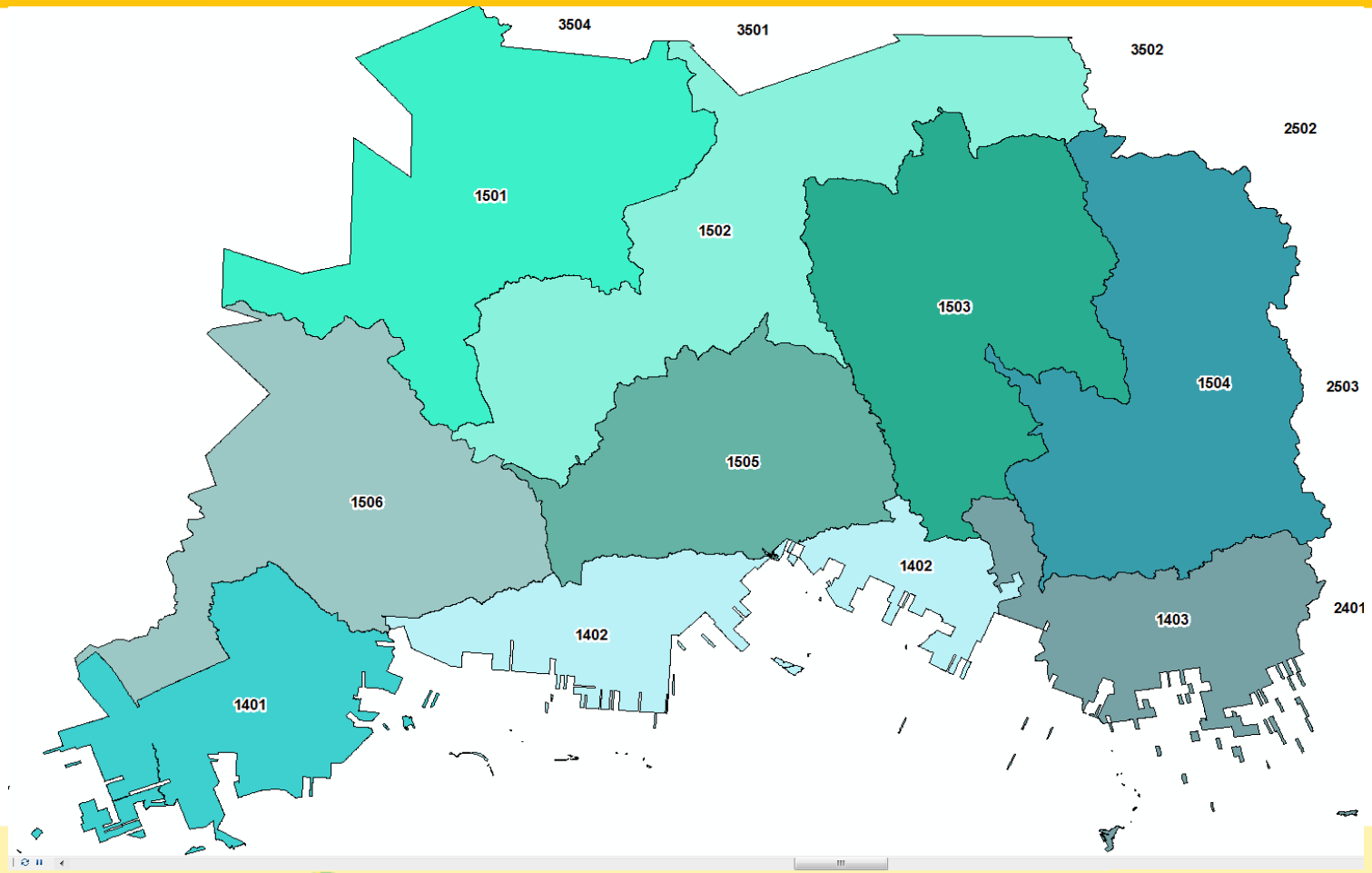

LE NOUVEAU RÉGIME FORESTIER

Forêts, Faune et Parcs Québec

3. Résultats
COS: UTR 11161

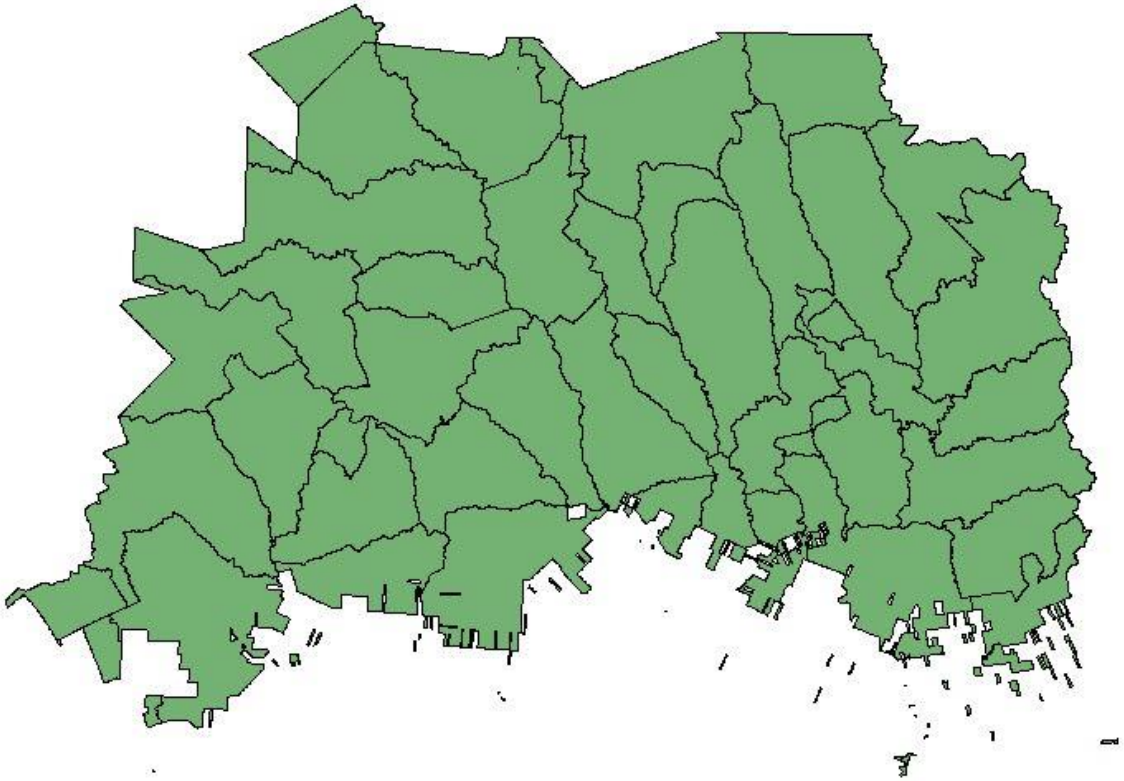

LE NOUVEAU RÉGIME FORESTIER

Forêts, Faune et Parcs
Québec

3. Résultats
COS 11161 - Avant

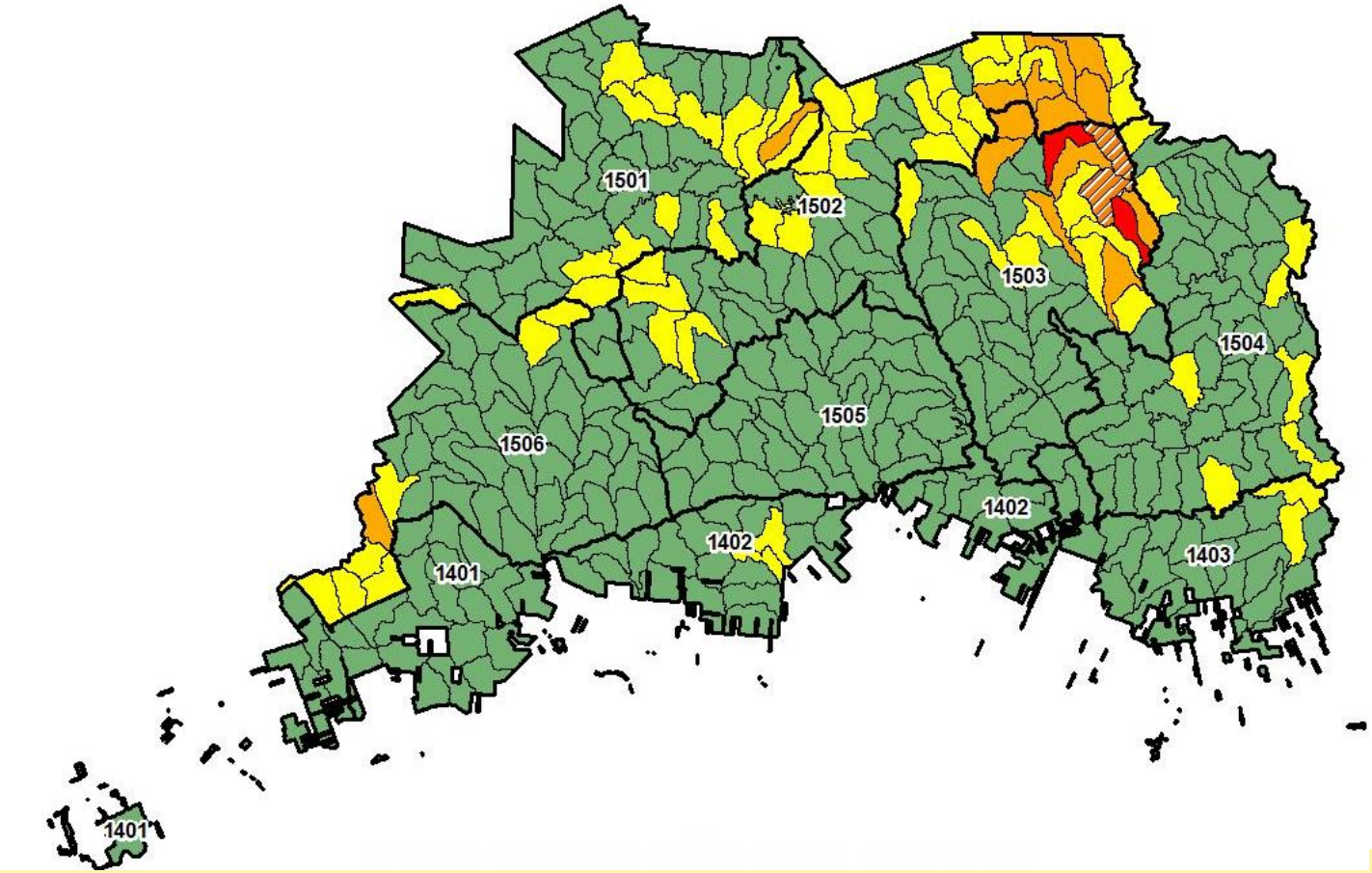

LE NOUVEAU RÉGIME FORESTIER

Ressources naturelles Québec

3. Résultats
COS 11161 - Après

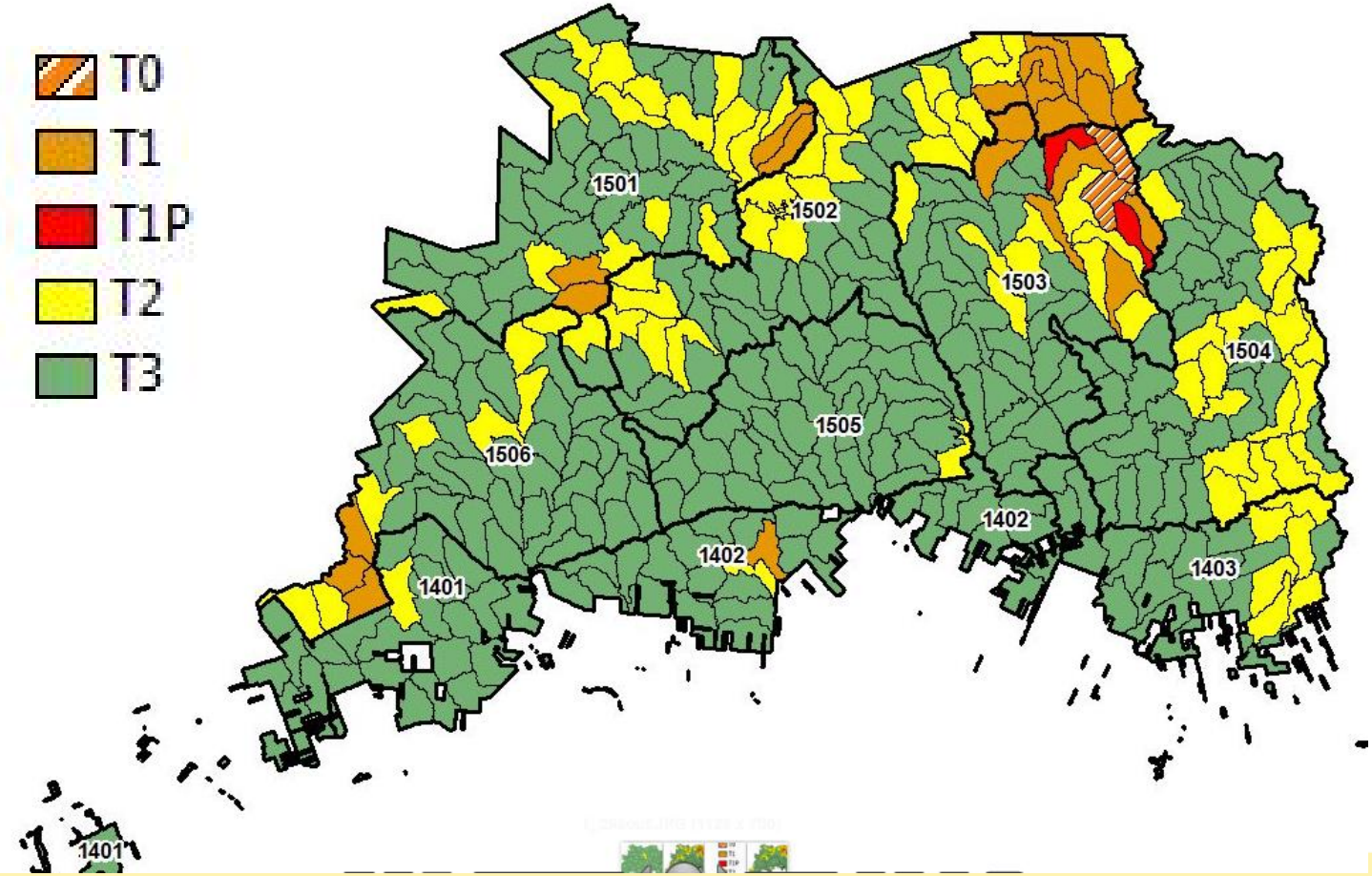

LE NOUVEAU RÉGIME FORESTIER

Forêts, Faune et Parcs Québec

3. Résultats

1 - Maintenir au mois 30 % de la superficie forestière de l'UTA en forêt (12 m et plus) d'intérieur

	Min_30_prct_foret_inter
UTA	Pourcentage (%)
1401	63.9
1402	57.5
1403	62.0
1501	34.8
1502	33.2
1503	35.8
1504	60.9
1505	51.8
1506	41.1

3. Résultats

2 - Maintenir au moins 60 % de la superficie forestière productive des UTA en forêts de 7 m et plus

	pcrt_7m_Sup_60_prct
UTA	Pourcentage (%)
1401	88.94
1402	82.03
1403	81.42
1501	74.59
1502	70.11
1503	69.55
1504	77.78
1505	89.63
1506	77.71

LE NOUVEAU RÉGIME FORESTIER

Forêts, Faune et Parcs Québec

3 - Maintenir 30 % et moins de la superficie forestière productive de l'UTA en COS ayant moins de 50 % de forêts de 7 m ou plus (T0, T1', T1)

	Max_30_prct_T1_T1P_T0
UTA	Pourcentage (%)
1401	0.00
1402	1.37
1403	0.00
1501	3.33
1502	6.13
1503	5.62
1504	0.00
1505	0.00
1506	2.76

3 - Maintenir 30 % et moins de la superficie forestière productive de l'UTA en COS ayant moins de 50 % de forêts de 7 m ou plus (T0, T1', T1)

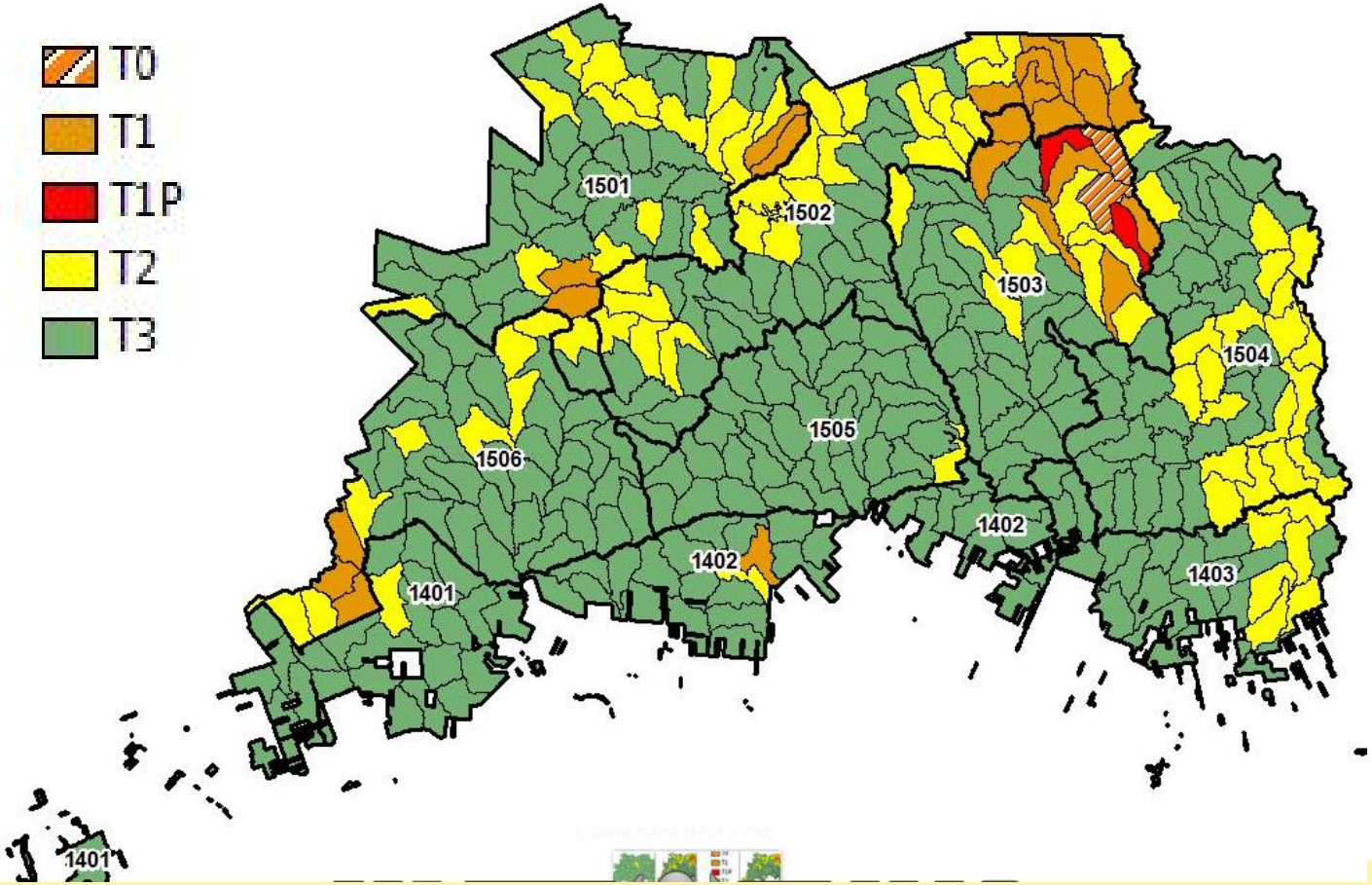

4 – Maintenir par UTA, les COS de type 3 (70 % de 7 m et plus) dans une proportion égale ou supérieure au COS de type TO, T1' et T1 (entre 0 et 50 % de 7 m et plus)

	T3_egal_T1_T1P_T0
UTA	Cible
1401	ATTEINT
1402	ATTEINT
1403	ATTEINT
1501	ATTEINT
1502	ATTEINT
1503	ATTEINT
1504	ATTEINT
1505	ATTEINT
1506	ATTEINT

3. Résultats

5 - Maintenir au moins 15 % de la superficie forestière des COS en forêts de + 7 m (impossible de créer des T0)

Type de COS	Nb	%
T3	267	71.0
T2	83	22.1
T1	22	5.9
T1P	2	0.5
T0	2	0.5
Total	376	100

3. Résultats

5 - Maintenir au moins 15 % de la superficie forestière des COS en forêts de + 7 m (impossible de créer des T0)

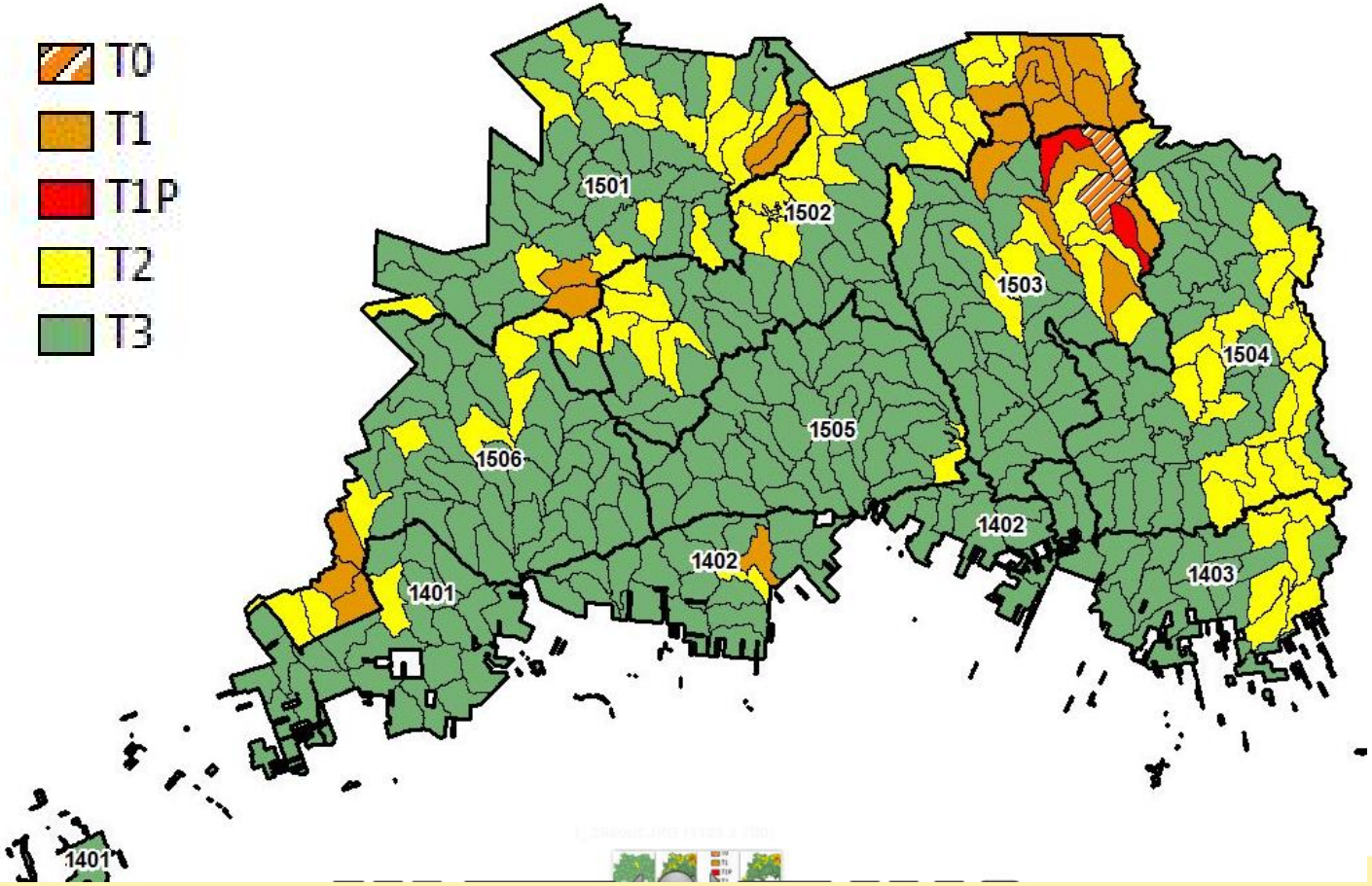

LE NOUVEAU RÉGIME FORESTIER

Forêts, Faune et Parcs Québec

6 - Conserver la majorité (51 %) de la forêt résiduelle sous forme de blocs intacts d'au moins 50 ha de forme compacte et ne comprenant aucun chemin

- Conforme

  voir outil

Tableau

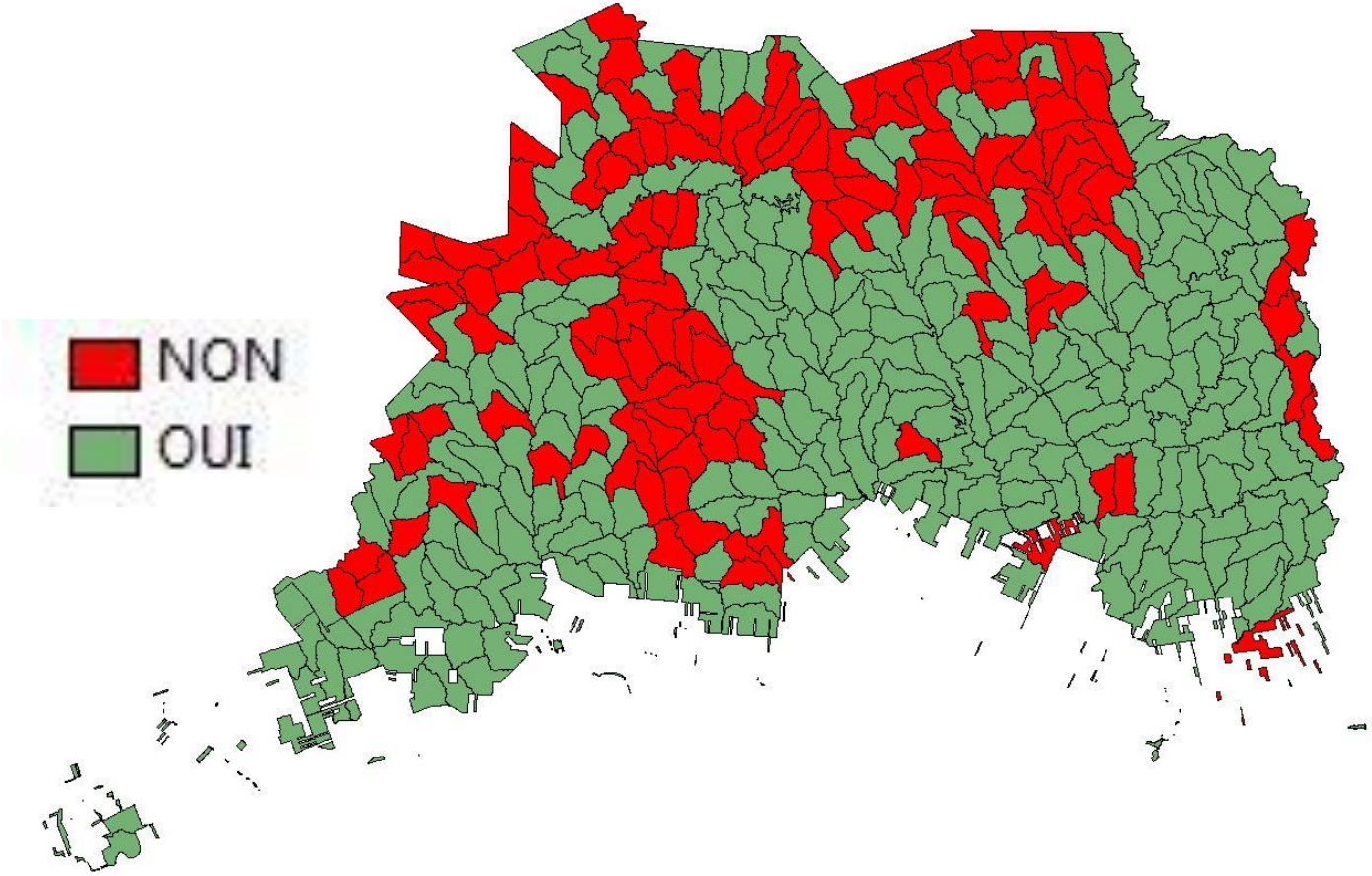

6 - Conserver la majorité (51 %) de la forêt résiduelle sous forme de blocs intacts d'au moins 50 ha de forme compacte et ne comprenant aucun chemin

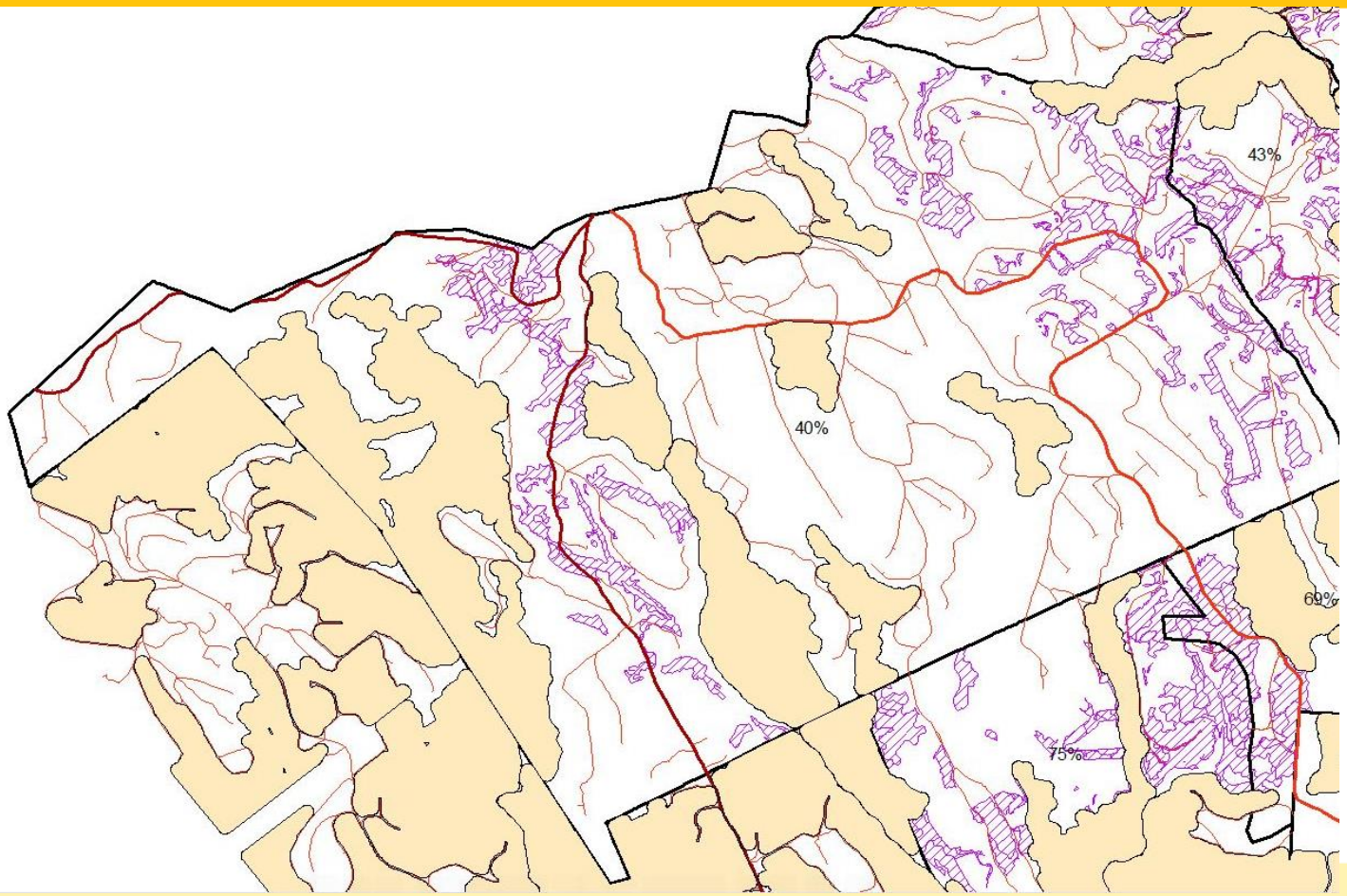

LE NOUVEAU RÉGIME FORESTIER

Forêts, Faune et Parcs
Québec

3. Résultats

7- Maintenir plus de 22% de forêt résiduelle à couvert résineux (sap. à Bop)

- Conforme…

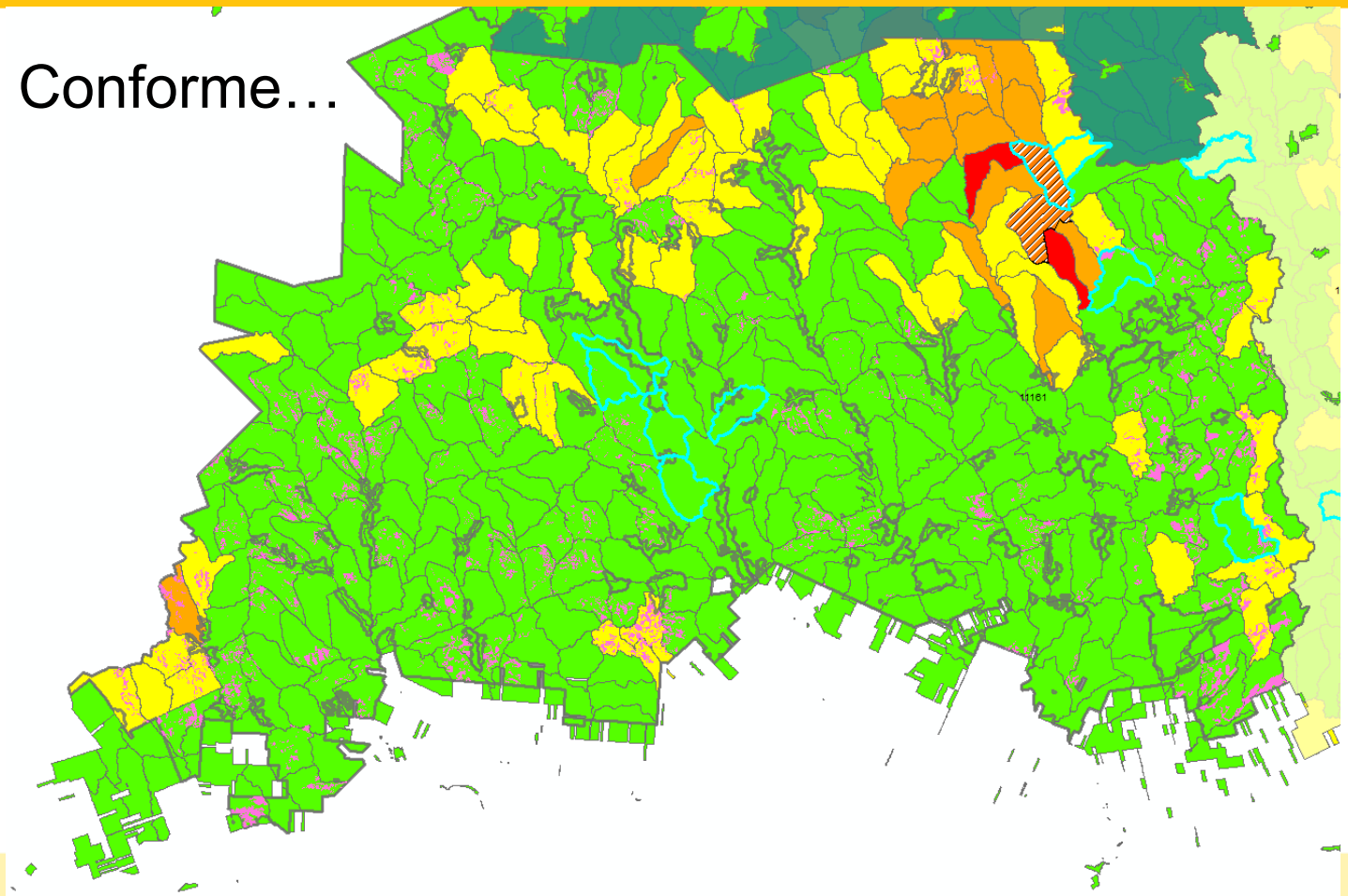

LE NOUVEAU RÉGIME FORESTIER

Forêts, Faune et Parcs
Québec

3. Résultats

- Enjeu : Protection des espèces menacées ou vulnérables
- Objectif : Prendre en compte les exigences des espèces menacées ou vulnérables lors de l'élaboration des plans d'aménagement forestier intégré
- Indicateur : Application des mesures de protection prévus pour les sites d'espèces menacées ou vulnérables connus et cartographiés
- Cible : 100%

- RÉSULTAT : Conforme

3. Résultats

- Enjeu : Protection des sites fauniques d'intérêt
- Objectif : Prendre en compte les exigences particulières de certaines espèces lors de l'élaboration des plans d'aménagement forestier intégré.
- Indicateur : Application des mesures de protection prévues pour les sites fauniques d'intérêt connus et cartographiés
- Cible : 100%

- RÉSULTAT : Conforme

3. Résultats

- Enjeu : Qualité de l'habitat de la gélinotte
- Objectif : Prendre en compte les besoins particuliers de la gélinotte huppée lors de l'élaboration des plans d'aménagement forestier intégré
- Indicateur : Pourcentage de la superficie des classes d'âges 10 et 30 ans ayant fait l'objet de traitement d'éducation (éclaircie précommerciale et nettoiement)
- Cible : Moins de 70 % dans 80 % des UTR
- RÉSULTAT : Conforme (97.92 %)

3. Résultats

Respect de la superficie maximale de traitement d'éducation

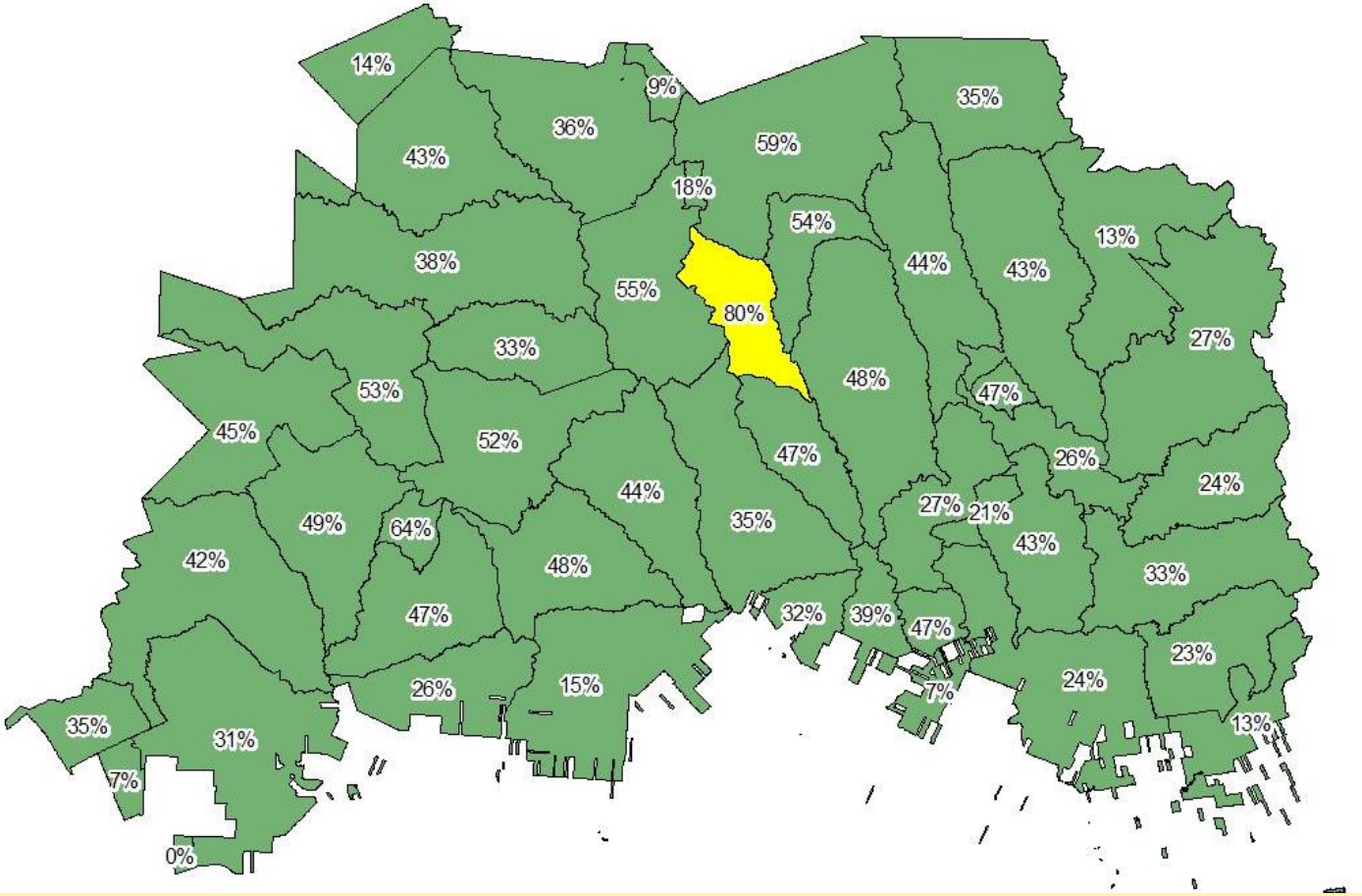

LE NOUVEAU RÉGIME FORESTIER

Forêts, Faune et Parcs Québec

3. Résultats

- Enjeu : Qualité de l'habitat de l'orignal
- Objectif : Prendre en compte les besoins particuliers de l'orignal lors de l'élaboration des plans d'aménagement forestier intégré
- Indicateur : % des coupes de régénération planifiées selon le mode de répartition en mosaïque
- Cible : minimum 60 %

- RÉSULTAT : Non applicable, remplacé par la dérogation COS

3. Résultats

- Enjeu : Qualité de l'habitat de l'orignal
- Objectif : Prendre en compte les besoins particuliers de l'orignal lors de l'élaboration des plans d'aménagement forestier intégré
- Indicateur : Maintien d'un minimum de 30 % de forêt de 7 m et plus dans les UTR et sur les territoires fauniques structurés (RADF)
- Cible : Minimum 30 %

- RÉSULTAT : Conforme (96 % UTR du feu)

Qualité de l'habitat de l'orignal

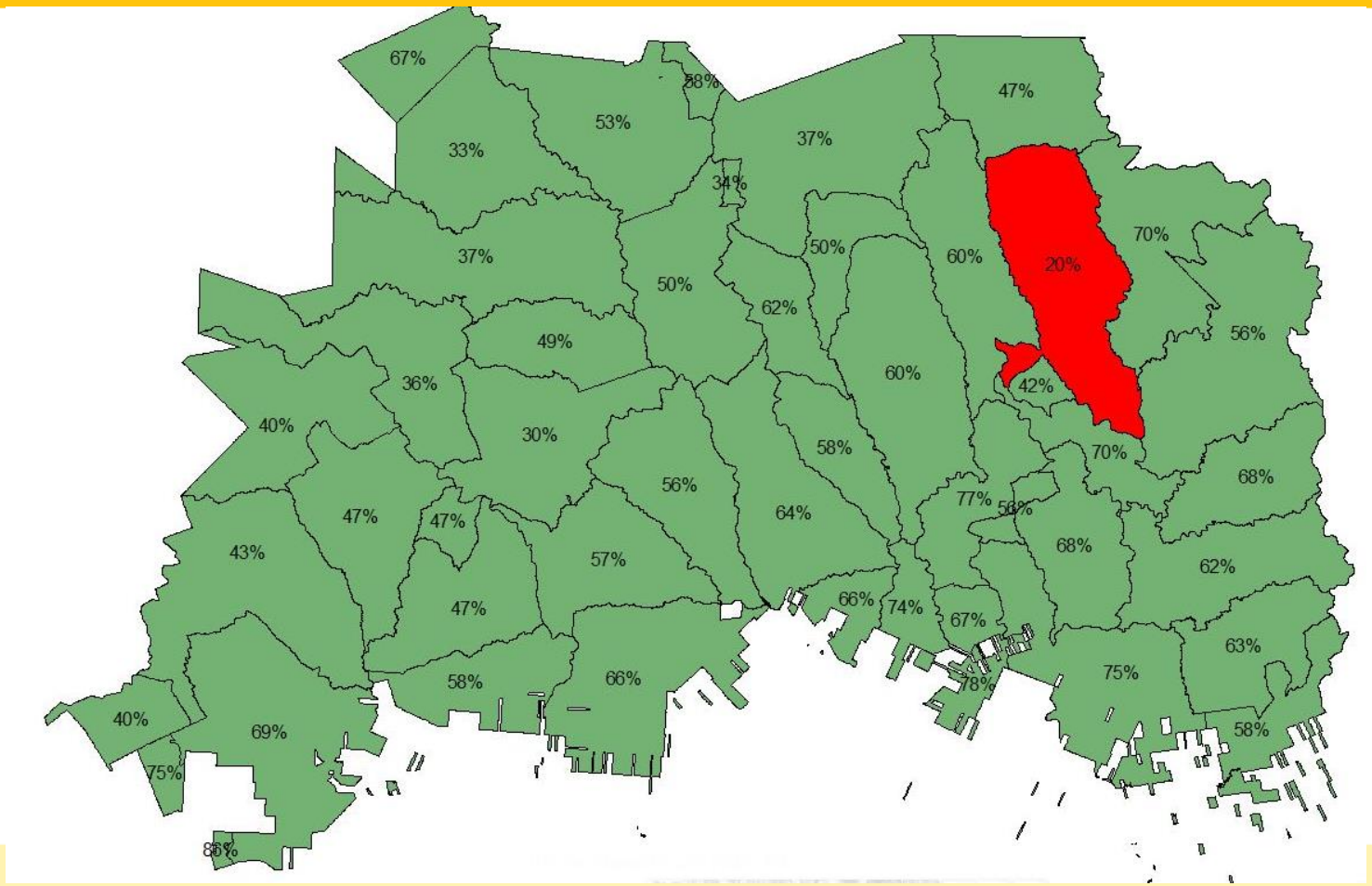

LE NOUVEAU RÉGIME FORESTIER

Forêts, Faune et Parcs Québec

3. Résultats

- Enjeu : Qualité de l'habitat de l'orignal
- Objectif : Prendre en compte les besoins particuliers de l'orignal lors de l'élaboration des plans d'aménagement forestier intégré
- Indicateur : Pourcentage de peuplements d'alimentation
- Cible : Minimum 20 % dans 80 % des UTR d'une UA

- RÉSULTAT : 97.20 %

3. Résultats

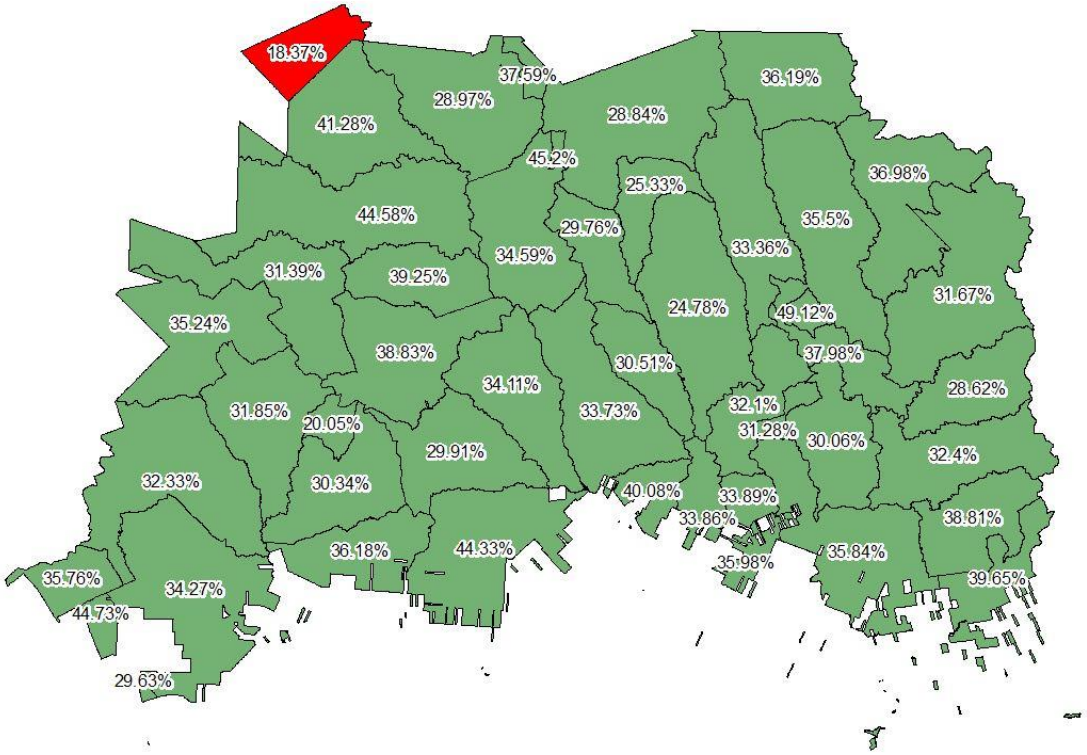

- % de peuplement d'alimentation dans les UTR

LE NOUVEAU RÉGIME FORESTIER

Forêts, Faune et Parcs Québec

3. Résultats

- Enjeu : Qualité de du milieu aquatique
- Objectif : Protéger les milieux aquatiques, riverains et humides en améliorant les interventions forestières et l'aménagement du réseau routier
- Indicateur : Pourcentage d'aire équivalente de coupe (AÉC) par sous-bassin versant
- Cible : Maximum de 50 %

-RÉSULTAT : Conforme

Résultats - % d'AEC par sous-bassin versant

Seul les bassins > 35 % sont présentés

Sous-bassin versant	%AEC	Sous-bassin versant	%AEC
110.02.00.16	34.81	111.10.00.04	40.84
110.01.00.36	35.62	111.50.00.33	41.01
110.01.00.32	35.99	109.30.31.46	41.30
108.10.00.02	36.14	111.10.00.07	41.60
109.30.00.56	36.76	111.50.00.29	41.95
111.10.00.05	36.77	111.40.41.32	41.99
109.10.00.02	36.96	109.00.00.35	42.72
111.00.00.36	37.03	110.01.00.31	42.90
109.20.00.30	37.70	110.01.00.29	43.12
111.50.00.34	38.27	109.00.00.43	44.36
110.01.00.33	38.29	111.50.00.50	44.46
109.00.00.45	38.54	111.50.00.43	44.55
110.01.00.34	39.36	109.00.00.36	45.12
502.00.00.08	39.41	108.00.00.13	45.77
111.40.41.27	39.43	111.30.00.11	45.87
109.30.32.49	39.87	111.50.00.42	48.15
111.00.00.52	40.20	111.00.00.51	49.00
109.10.00.01	40.60	111.00.00.44	49.56
110.01.00.35	40.71	111.00.00.35	49.90

Résultats

% d'AEC par sous-bassin versant

35% et moins
entre 35 et 45%
45% et plus

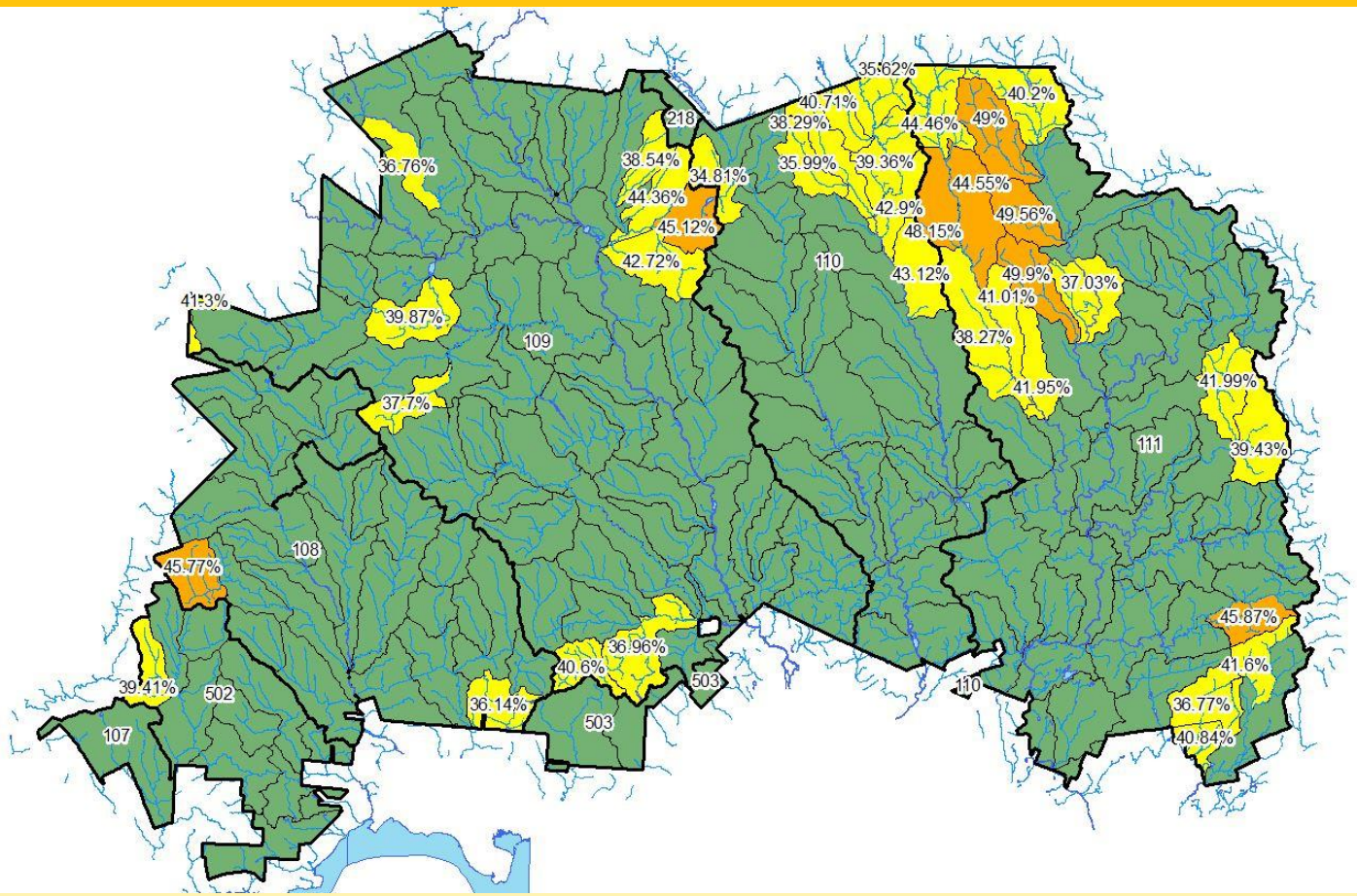

Résultats

% d'AEC par sous-bassin versant

35% et moins
entre 35 et 45%
45% et plus

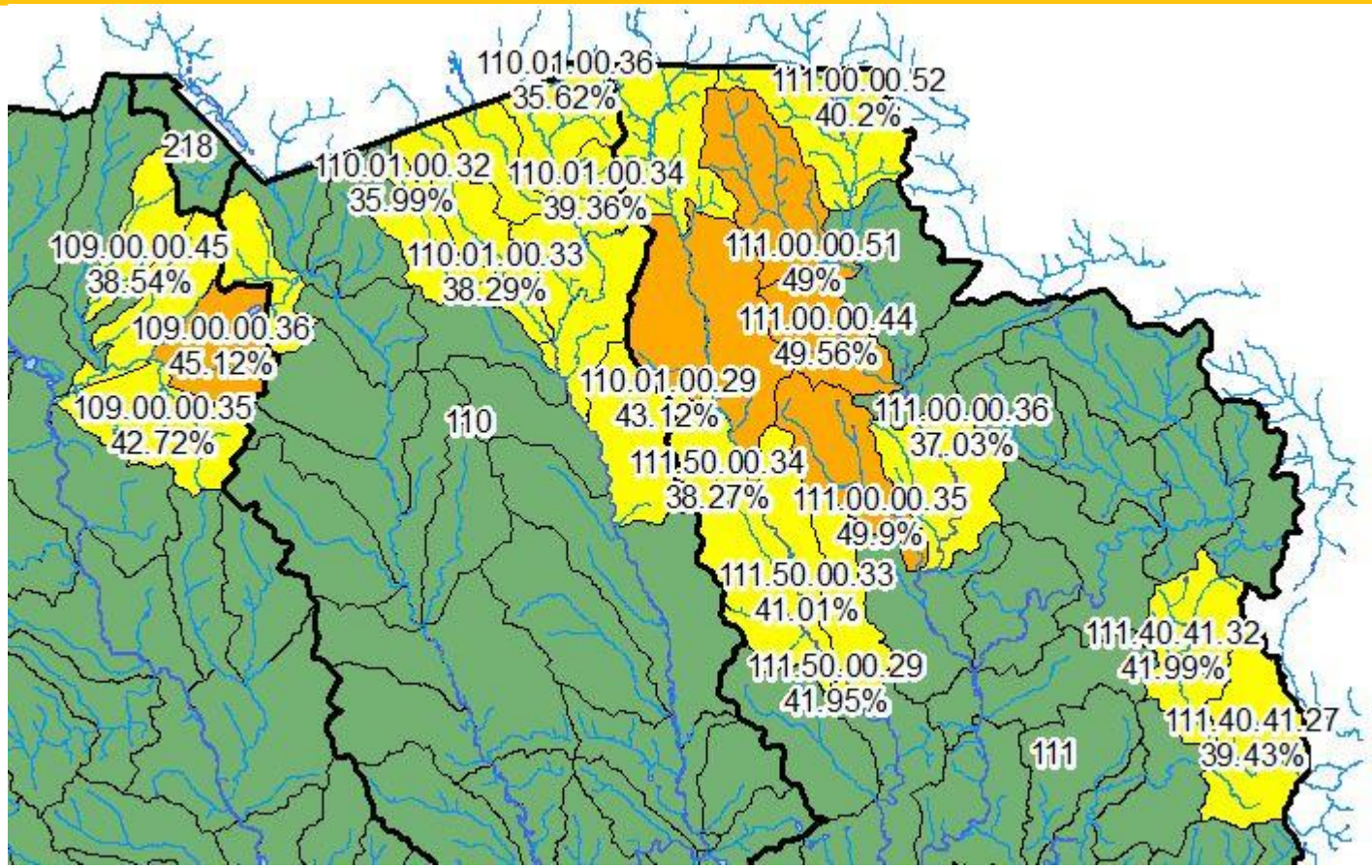

LE NOUVEAU RÉGIME FORESTIER

Forêts, Faune et Parcs Québec

Résultats

% d'AEC par sous-bassin versant

35% et moins
entre 35 et 45%
45% et plus

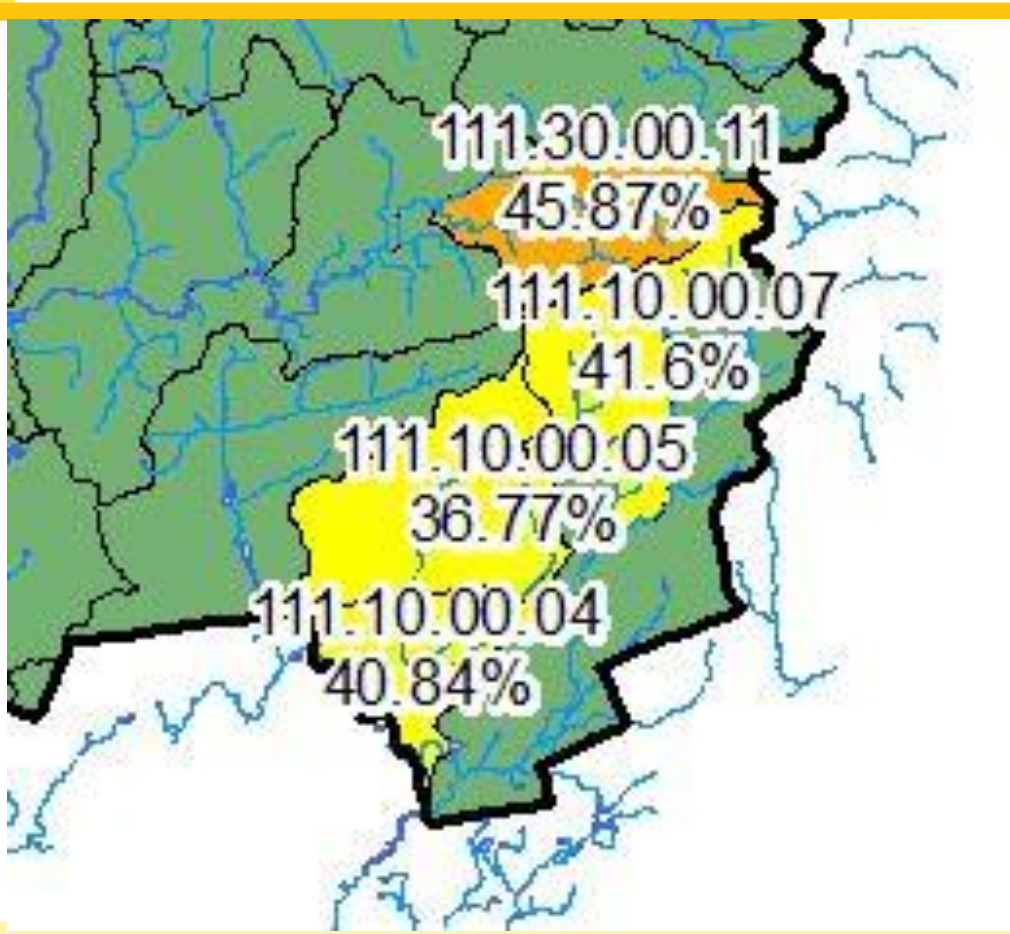

LE NOUVEAU RÉGIME FORESTIER

Forêts, Faune et Parcs
Québec

Résultats

% d'AEC par sous-bassin versant

35% et moins
entre 35 et 45%
45% et plus

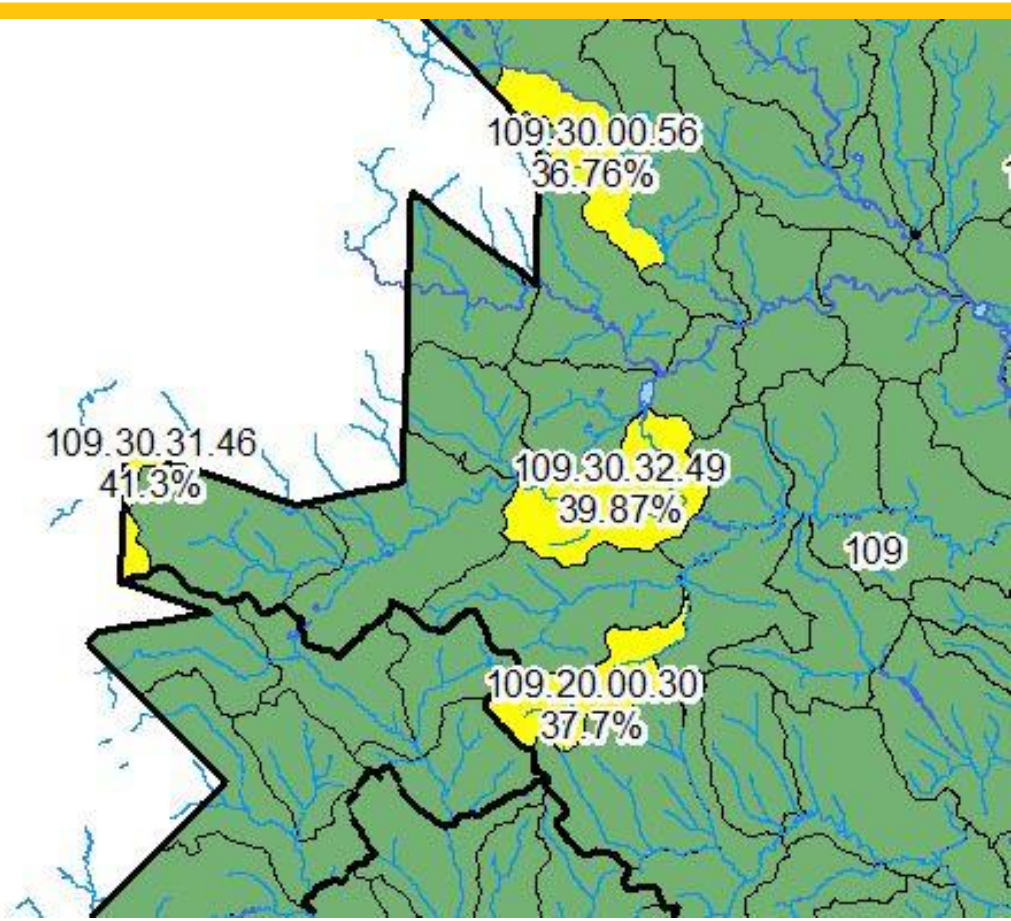

LE NOUVEAU RÉGIME FORESTIER

Forêts, Faune et Parcs
Québec

Résultats

% d'AEC par sous-bassin versant

35% et moins
entre 35 et 45%
45% et plus

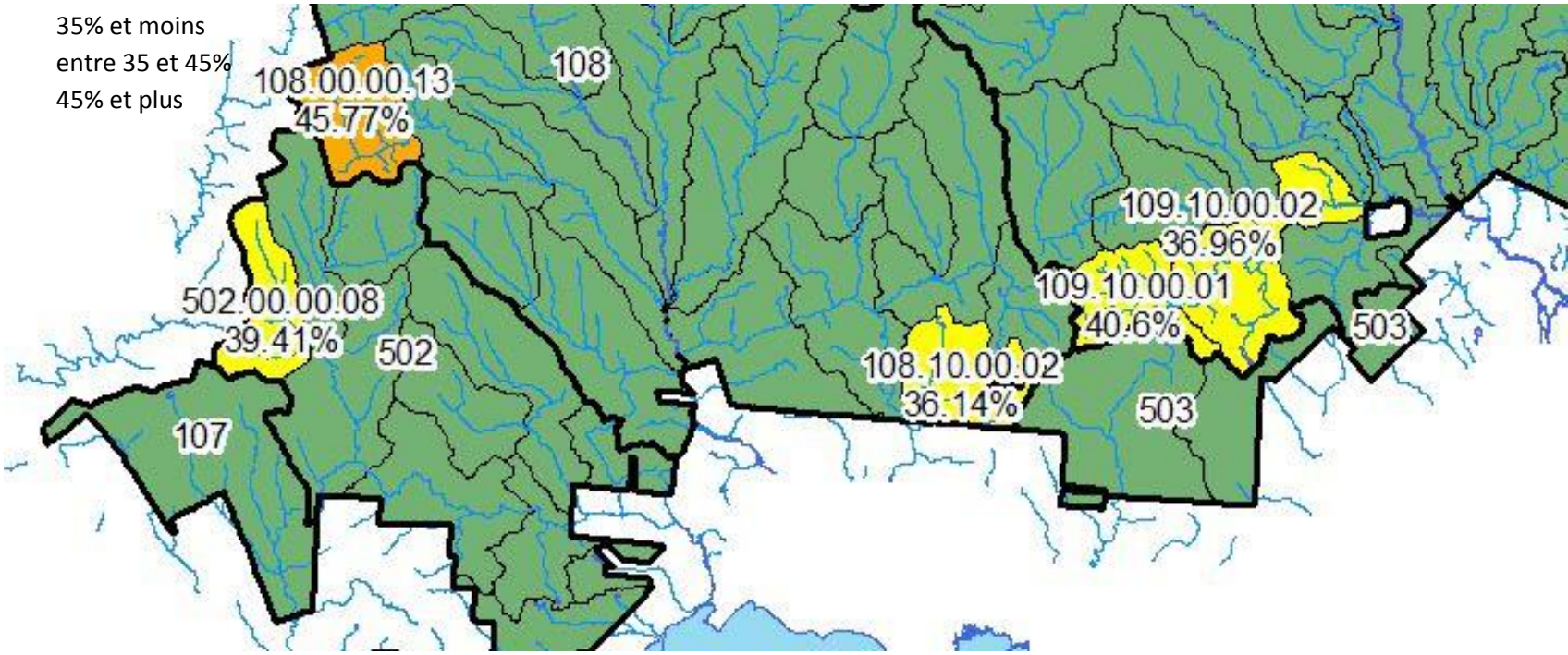

LE NOUVEAU RÉGIME FORESTIER

Forêts, Faune et Parcs
Québec

3. Résultats

- Enjeu : Dispersion des travaux sylvicoles sans récolte
- Objectif : Limiter l'impact de la dispersion des travaux sylvicoles sans récolte sur la productivité des employés
- Indicateur : Pourcentage des chantiers ayant un minimum de 15 hectares de travaux sylvicoles sans récolte
- Cible : Minimum 95 %

- RÉSULTAT : Géré à la PRAN

3. Résultats

Connectivité entre les grands pôles de conservation

- Enjeu : Connectivité entre les grands pôles de conservation
- Objectif : Assurer une connectivité adéquate entre le Parc national Forillon et le Parc national de la Gaspésie, assurer une connectivité entre les massifs forestiers
- Indicateur : Pourcentage de grands pôles de conservation identifiés connectés
- Cible : 100 %

- RÉSULTAT : 100 %

3. Résultats

Connectivité entre les grands pôles de conservation

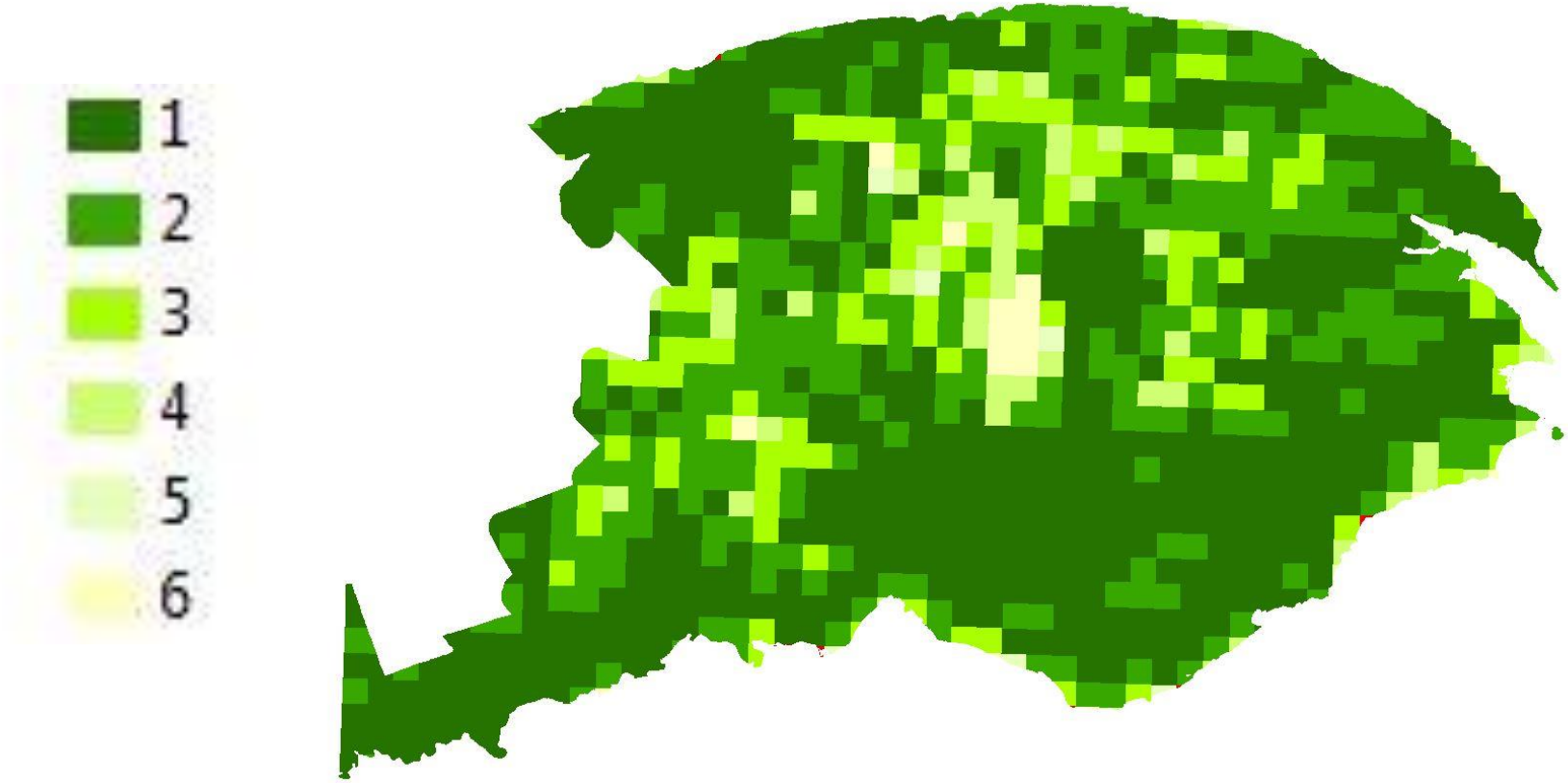

LE NOUVEAU RÉGIME FORESTIER

Forêts, Faune et Parcs Québec

3. Résultats

- Enjeu : Qualité visuelle des paysages
- Objectif : Assurer le maintien de la qualité visuelle des paysages en milieu forestier
- Indicateur : Taux de respect des modalités prévues au document produit par le comité régional sur le maintien de la qualité visuelle des paysages en milieu forestier lors d'interventions forestières
- Cible : 100 %

- RÉSULTAT : Conforme sauf 1 paysage (aucune coupe ajoutée dans la v5)

3. Résultats

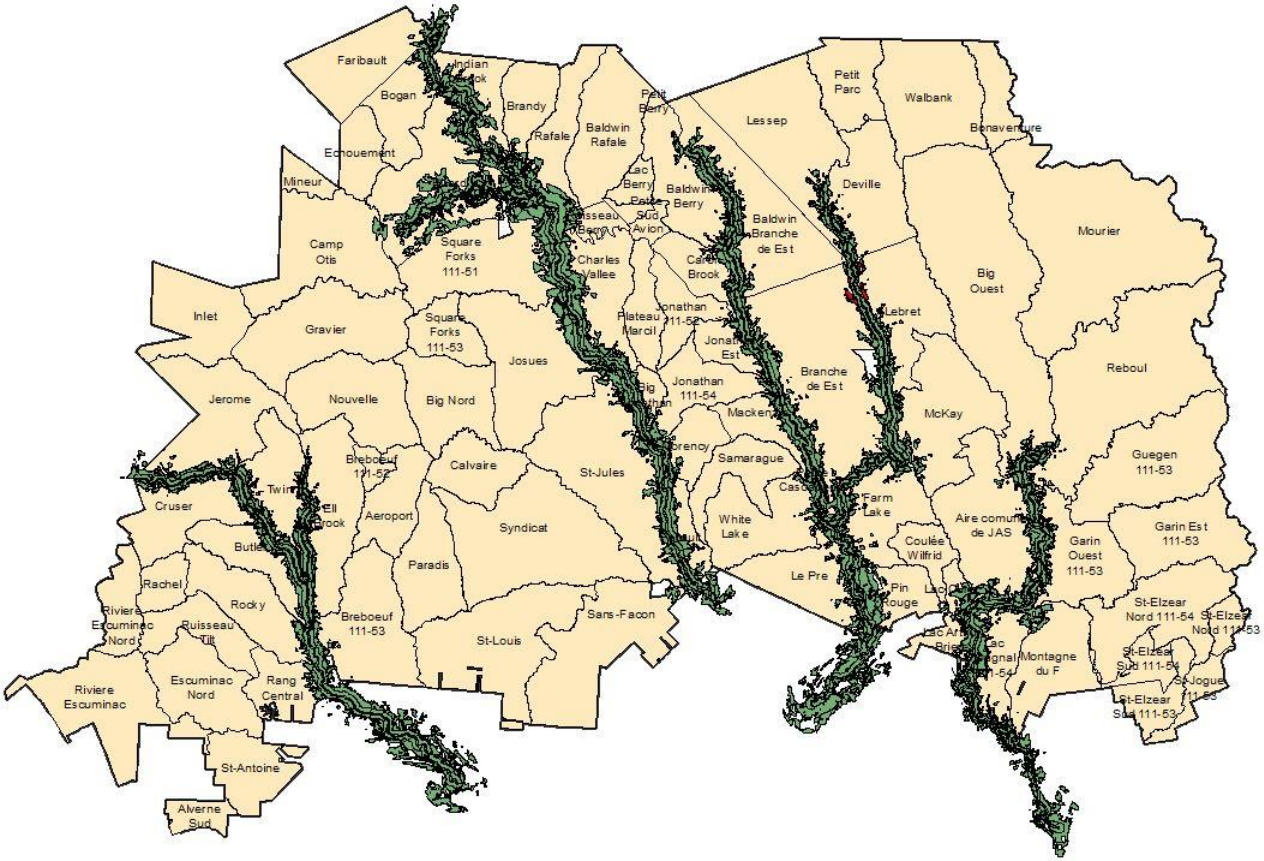

Respect de la qualité visuelle des paysages - Rivières

LE NOUVEAU RÉGIME FORESTIER

Forêts, Faune et Parcs Québec

3. Résultats

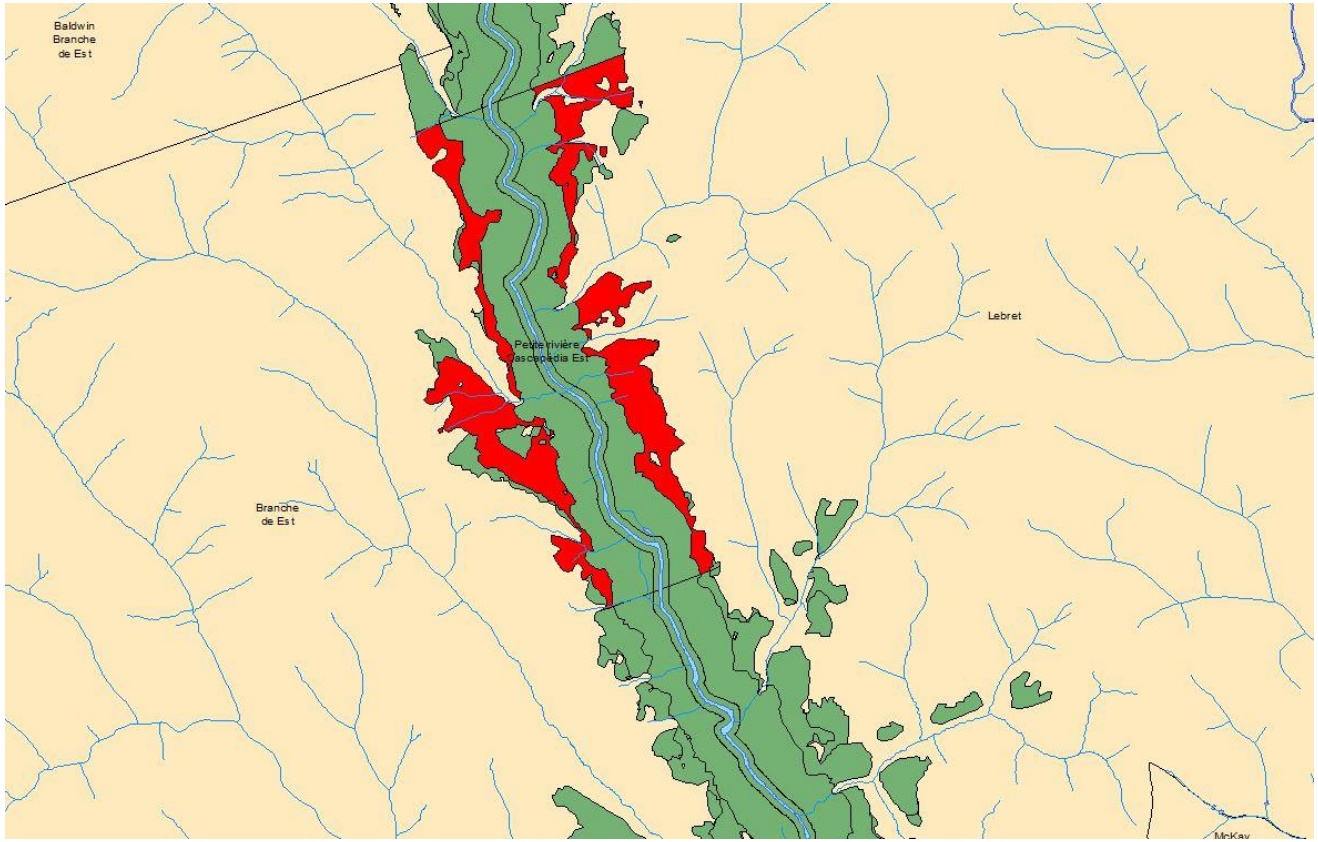

LE NOUVEAU RÉGIME FORESTIER

Forêts, Faune et Parcs Québec

3. Résultats

Respect de la qualité visuelle des paysages – Sentiers

-Conforme-

LE NOUVEAU RÉGIME FORESTIER

Forêts, Faune et Parcs Québec

3. Résultats

Respect de la qualité visuelle des paysages – Routes

-Conforme-

LE NOUVEAU RÉGIME FORESTIER

Forêts, Faune et Parcs Québec

3. Résultats

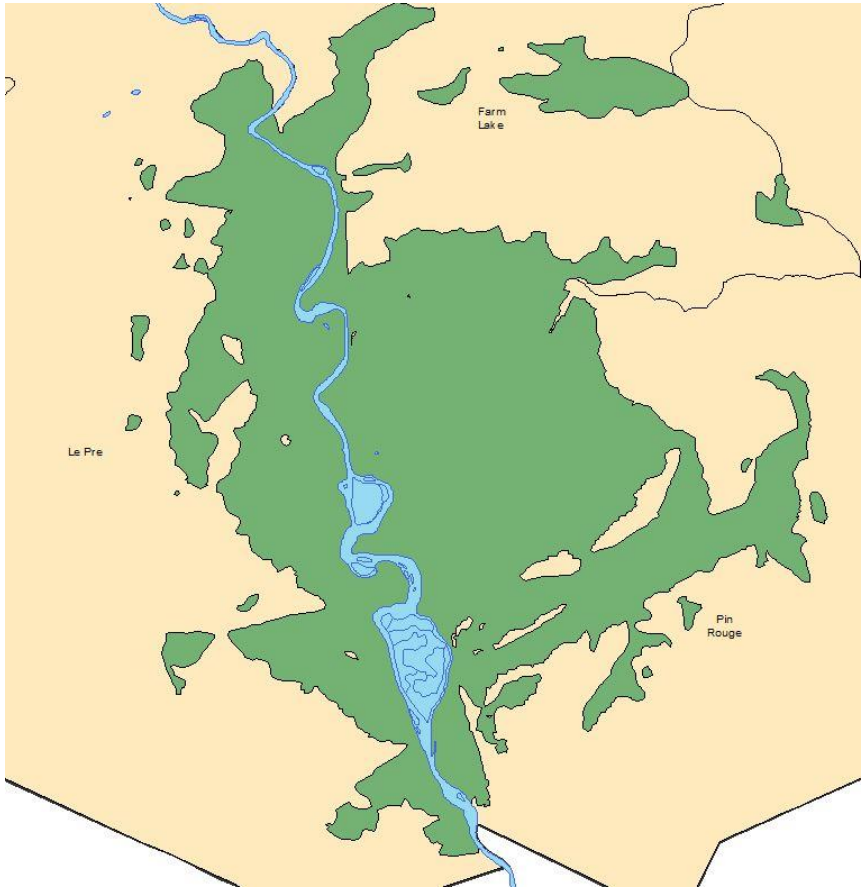

Respect de la qualité visuelle des paysages – Site d'attrait Centre de ski

-Conforme-

3. Résultats

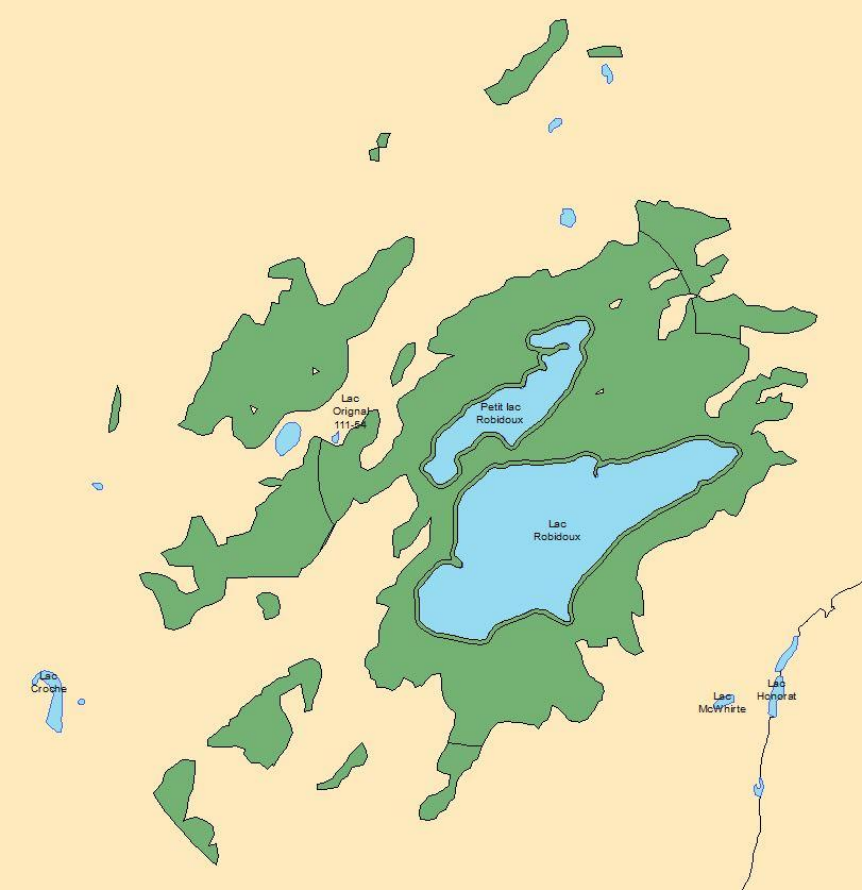

Respect de la qualité visuelle des paysages – Lacs

-Conforme-

3. Résultats

Respect de la qualité visuelle des paysages – Lacs

-Conforme-

Rappels importants

- ✓ Le travail effectué présente la localisation des SIP prévus pour l'année 2018 et plus;
- ✓ Les résultats incluent certains SI prévus pour l'année 2017;
- ✓ Le choix des traitements n'est pas encore déterminé. Ils seront effectués suite à l'analyse des inventaires terrains en tenant compte de l'ensemble des objectifs du secteur (ex. : mesure d'harmonisation, VOIC, etc.);
- ✓ Le travaux visant la remise en production des SIP (préparation de terrain, reboisement et dégagement) doivent être considérés comme automatiquement inclus dans la consultation sur le secteur de récolte;

Rappels importants

✓Les chemins proposés doivent êtres considérés avec un corridor de 200 m de chaque côté afin de permettre l'ajustement du tracé selon les conditions de terrain rencontrées;

✓La consultation ne traite pas des secteurs de récolte des PAFI-O antérieurs, ceux-ci ayant déjà été soumis. Ils sont présentés sur les cartes à titre d'information.

Des questions?

LE NOUVEAU RÉGIME FORESTIER

Forêts, Faune et Parcs Québec