



# Rapport annuel 2024-2025 de la TGIRT Gaspésie

Par les Tables de gestion intégrée  
des ressources et du territoire de  
la Gaspésie

## Table des matières

Portrait des délégué.es et substituts à la TGIRT.....	1
Composition de la 111-61 .....	1
Composition de la 112-62 .....	4
Composition de la 112-63 .....	7
Taux de participation à chacune des rencontres .....	10
Identification des changements dans les organisations membres et leurs représentant.e.s... 11	
Taux de satisfaction de participation aux rencontres .....	12
Taux de participations aux sondages .....	12
Réponses par questions (vue d'ensemble de l'année).....	13
Graphique Appréciation globale par rencontre .....	14
Commentaires généraux .....	15
Sujets autres à aborder .....	16
Activités de la TGIRT .....	19
Objectifs annuels que la table s'est fixés et constats.....	19
Activité de la TGIRT Commune.....	21
Enjeux identifiés par la TGIRT Commune .....	21
Objectifs locaux d'aménagement (OLA) fixés ou en cours d'élaboration .....	21
Consultation ciblée .....	<b>Erreur ! Signet non défini.</b>
Activité des TLGIRT (UA 111-61, 112-62 et 112-63).....	31
Mesures d'harmonisation des usages fixées ou en cours d'élaboration .....	31
Éléments de divergence ayant nécessité le recours au règlement des différends de la TLGIRT .....	33
Identification des activités d'acquisition de connaissance, bilan et suites à donner.....	34
Comité d'expert sur la connectivité .....	35
Projet Détermination des priorités de restauration de la connectivité et mitigation des apports en sédiments des habitats du poisson en Gaspésie .....	35
CEGS - Projet Modèle visant l'identification de l'ampleur des apports potentiels en sédiments aux cours d'eau.....	35
Analyse et mise à jour du VOIC Structure interne des peuplements.....	35
Analyse et mise à jour du VOIC Bois mort.....	35
Projet d'acquisition de connaissance sur la connectivité fonctionnelle .....	35
Projet voirie forestière année 1.....	36

Second Atelier sur l'adaptation des forêts gaspésiennes aux changements climatiques .....	<b>Erreur ! Signet non défini.</b>
Thématiques abordées à la TLGIRT et ordre de grandeur du temps consacré à celles-ci .....	37
Les sorties terrain et autres activités de communication .....	37
État de situation des comités qui relèvent de la TLGIRT .....	38
Comité Voirie .....	38
Comité Milieux humides et hydriques .....	40
Comité caribou .....	41
Comité paysage .....	<b>Erreur ! Signet non défini.</b>
Délégations .....	42
Amélioration continue .....	43
Évaluation du respect des règles de fonctionnement de la TLGIRT .....	43
Constats et actions mis en œuvre découlant des sondages de satisfaction réalisés par la TLGIRT .....	43
Recommandations de l'organisme responsable pour améliorer le fonctionnement de la TLGIRT .....	45
Carte interactive .....	45
Gestion intégrée .....	45

## Portrait des délégués et substituts à la TGIRT

Composition de la 111-61

Organisme ciblé par la loi	Organismes participants	Délégué.e	Substitut
<b>Communautés autochtones</b>	Mi'gmawei Mawiomi Secretariat	*	
<b>Municipalités régionales de comté</b>	MRC Avignon	Laurent Nadeau	
	MRC Bonaventure	Dany Voyer	Christian Grenier
	MRC de la Matanie	Eugénie Arsenault	
	MRC de la Matapédia	Mario Turbide	
	Regroupement des MRC de la Gaspésie	Dany Scott (VHR)	Achille Oettli (Voirie)
<b>Bénéficiaires d'une garantie d'approvisionnement</b>	Association Coopérative Forestière de St-Elzéar	Jonathan Synnott	
	Bois CFM (coopérative forestière Matapédia)	Simon Roy	
	Bois d'œuvre Cedrico inc. (Causapcal)	Vanessa Bouffard-Thibault	Jean-françois Desbiens
	Damabois Division Cap-Chat	Denis Bernier	Geneviève Bernier
	Damabois Division St-Damase	Denis Bernier	Geneviève Bernier
	Gaston Cellard inc.		
	Groupe de scieries G.D.S. inc	Mathieu Piché Larocque	Steve Leblanc
	Groupe Lebel	François Godin	
	Multi cèdre	Marc-André Robert	
	Rosario Poirier inc.	Luc Poirier	

	Sappi		
	Uniboard Canada inc. (Sayabec)	Jérôme Pelletier	
<b>Personnes ou organismes gestionnaires de zones d'exploitation contrôlée</b>	Association des pêcheurs sportifs de la Bonaventure inc.	Ronald Cormier	
	Association des pêcheurs sportifs des rivières Cascapédia inc.	Marie-Pier Ayotte	
	Société de restauration et de gestion de la Nouvelle	Jade Boissonneault	
<b>Personnes ou Organismes autorisés à organiser des activités, à fournir des services ou à exploiter un commerce dans une réserve faunique</b>	Société Cascapédia inc.	Marc-André Bernard	Éric Boudreau
<b>Titulaires de permis de pourvoirie</b>	Pourvoirie Falls Gully	Stéphane Cloutier	
<b>Titulaires de permis de culture et d'exploitation d'érablière à des fins acéricoles</b>	Syndicat des producteurs acéricoles du Bas-Saint-Laurent - Gaspésie	Claude Fecteau	Mylène Gagnon
<b>Titulaires de permis pour la récolte de bois aux fins d'approvisionnement une usine de transformation du bois</b>	PRAU Gesgepegiag	Ken Arsenault	Éric Boudreau
	PRAU Listuguj	Martin Cummings	
<b>Locataires d'une terre à des fins agricoles</b>			
<b>Titulaires de permis de piégeage détenant un bail de droits exclusifs de piégeage</b>	Association provinciale des trappeurs indépendants (APTI) - Conseil de la Gaspésie (VP)	Simon Gosselin	

<b>Conseils régionaux de l'environnement</b>	Conseil régional de l'environnement GIM	Christian Besnier	
	Club des Ornithologues de la Gaspésie	Pierre Poulin	
	Conseil de l'Eau Gaspésie Sud	Julie Leblanc	Catherine Dutil
	Coopérative forestière de la Gaspésie	Gabriel Parisé	
	Groupement agroforestier de la Ristigouche	Francois Bélanger	
	Fédération des clubs motoneigistes du Québec (FCMQ)	Alissa Coquereau-Lambert	
	Fédération Québécoise des Chasseurs et Pêcheurs (FEDECP) GIM	Anthony Assels	Alain Poitras
	Fédération québécoise des clubs quads de la Gaspésie et des Îles	Mathieu Vallière	
	Fédération Québécoise pour le Saumon Atlantique (FQSA)	Christophe Jourdain-Bonneau	Myriam Bergeron
	Groupement forestier coopératif Baie-des-Chaleurs	Pierre-Luc Desjardins	
	Sentier international des Appalaches	Jean-Marc Hardy	Jean-Pierre Gagnon
	Yoland Laflamme inc.	Charles-Philippe M. Laflamme	

Composition de la 112-62

Organisme ciblé par la loi	Organismes participants	Représentant.e	Remplaçant.e
<b>Communautés autochtones</b>	Mi'gmawei Mawiomi Secretariat	*	
<b>Municipalités régionales de comté</b>	MRC de la Côte-de-Gaspé	Daniel Harbour	Pascal Caron-Savard
	MRC le Rocher Percé	Louis Babin	Christine Roussy
	Regroupement des MRC de la Gaspésie	Dany Scott	Achille Oettli
<b>Bénéficiaires d'une garantie d'approvisionnement</b>	Association Coopérative Forestière de St-Elzéar	Jonathan Synnott	
	Bois d'œuvre Cedrico inc. (Causapcal)	Vanessa Bouffard-Thibault	Jean-françois Desbiens
	Damabois Division Cap-Chat	Denis Bernier	Geneviève Bernier
	Damabois Division St-Damase	Denis Bernier	Geneviève Bernier
	Groupe de scieries G.D.S. inc	Mathieu Piché Larocque	Steve Leblanc
	Groupe Lebel	François Godin	
	Multi cèdre	Marc-André Robert	
	Rosario Poirier inc.	Luc Poirier	
	Sappi		
	Uniboard Canada inc. (Sayabec)	Jérôme Pelletier	
<b>Personnes ou organismes gestionnaires de zones d'exploitation contrôlée</b>	Regroupement restauration des trois rivières Pabos	Daniel Huard	Douglas Hunt
	Société de gestion de la rivière Grande-Rivière	Maureen Mercier	
	ZEC Baillargeon	Dave Adams	
	ZEC des Anses	Douglas Murphy	Denis Michaud
<b>Personnes ou Organismes autorisés à organiser des activités, à fournir des services ou à exploiter un commerce dans une réserve faunique</b>	Réserve faunique de Port-Daniel	Yves Briand	
	Sépaq (réserves fauniques)	Patrick Gendreau	
	Société de gestion des rivières de Gaspé inc.	Rémi Lesmerises	
<b>Titulaires de permis de pourvoirie</b>			

<b>Titulaires de permis de culture et d'exploitation d'érablière à des fins acéricoles</b>	Syndicat des producteurs acéricoles du Bas-Saint-Laurent - Gaspésie	Claude Fecteau	
<b>Titulaires de permis pour la récolte de bois aux fins d'approvisionnement une usine de transformation du bois</b>	PRAU Gespeg	Frédéric Huet	
<b>Locataires d'une terre à des fins agricoles</b>			
<b>Titulaires de permis de piégeage détenant un bail de droits exclusifs de piégeage</b>	Association provinciale des trappeurs indépendants (APTI) - Conseil de la Gaspésie (VP)	Simon Gosselin	
<b>Conseils régionaux de l'environnement</b>	Conseil régional de l'environnement GIM	Christian Besnier	
	Club des Ornithologues de la Gaspésie	Pierre Poulin	
	Conseil de l'Eau du Nord de la Gaspésie (CENG)	Yves Briand	
	Conseil de l'Eau Gaspésie Sud	Julie Leblanc	Catherine Dutil
	Coop accès Chic-Chocs	Antoine Blier Dufresne	Bruno Bêliveau
	Coopérative forestière de la Gaspésie	Gabriel Parisé	
	Fédération des clubs motoneigistes du Québec (FCMQ)	Alissa Coquereau-Lambert	
	Fédération Québécoise des Chasseurs et Pêcheurs (FEDECP) GIM	Anthony Assels	Alain Poitras
	Fédération québécoise des clubs quads de la Gaspésie et des Îles	Mathieu Vallière	
	Fédération Québécoise pour le Saumon Atlantique (FQSA)	Christophe Jourdain-Bonneau	
	Groupement forestier coopératif de la Péninsule	Brian Lequesne	



	Groupement forestier Rocher Percé inc.	Sylvain Réhel	
	Parc national Forillon	Mathieu Côté	
	Sentier international des Appalaches	Jean-Marc Hardy	Jean-Pierre Gagnon
	Yoland Laflamme inc.	Charles-Philippe M. Laflamme	

Composition de la 112-63

Organisme ciblé par la loi	Organismes participants	Représentant.e	Remplaçant.e
<b>Communautés autochtones</b>	Mi'gmawei Mawiomí Secretariat	*	
<b>Municipalités régionales de comté</b>	MRC de la Côte-de-Gaspé	Daniel Harbour	Pascal Caron-Savard
	MRC de la Haute-Gaspésie	Charles-Philippe M. Laflamme	
	MRC de la Matanie	Eugénie Arsenault	
	Regroupement des MRC de la Gaspésie	Dany Scott	Achille Oettli
<b>Bénéficiaires d'une garantie d'approvisionnement</b>	Association Coopérative Forestière de St-Elzéar	Jonathan Synnott	
	Bois d'œuvre Cedrico inc. (Causapcal)	Vanessa Bouffard-Thibault	Jean-françois Desbiens
	Damaboïs Division Cap-Chat	Denis Bernier	Geneviève Bernier
	Damaboïs Division St-Damase	Denis Bernier	Geneviève Bernier
	Groupe de scieries G.D.S. inc	Mathieu Piché Larocque	Steve Leblanc
	Groupe Lebel	François Godin	
	Multi cèdre	Marc-André Robert	
	Sappi		
	Uniboard Canada inc. (Sayabec)	Jérôme Pelletier	
<b>Personnes ou organismes gestionnaires de zones d'exploitation contrôlée</b>	Société de gestion de la rivière Cap-Chat	Antoine Tasset	
	Société de gestion de la rivière Madeleine	Mario Chouinard	
<b>Personnes ou Organismes autorisés à organiser des activités, à fournir des services ou à exploiter un commerce dans une réserve faunique</b>	Destination Chic-Chocs inc. (rivière Sainte-Anne)	Christian Cyr	
	Réserve faunique des Chic-Chocs	Samuel McInnis Major	
	Sépaq (réserves fauniques)	Patrick Gendreau	
<b>Titulaires de permis de pourvoirie</b>			

<b>Titulaires de permis de culture et d'exploitation d'érablière à des fins acéricoles</b>	Syndicat des producteurs acéricoles du Bas-Saint-Laurent - Gaspésie	Claude Fecteau	
<b>Titulaires de permis pour la récolte de bois aux fins d'approvisionner une usine de transformation du bois</b>			
<b>Locataires d'une terre à des fins agricoles</b>			
<b>Titulaires de permis de piégeage détenant un bail de droits exclusifs de piégeage</b>	Association provinciale des trappeurs indépendants (APTI) - Conseil de la Gaspésie (VP)	Simon Gosselin	
<b>Conseils régionaux de l'environnement</b>	Conseil régional de l'environnement GIM	Christian Besnier	
	Club des Ornithologues de la Gaspésie	Pierre Poulin	
	Conseil de l'Eau du Nord de la Gaspésie (CENG)	Yves Briand	
	Coop accès Chic-Chocs	Antoine Blier Dufresne	Bruno Bêliveau
	Coopérative d'aménagement forestier de Grande-Vallée	Gino Chicoine	
	Coopérative des travailleurs forestiers Eaubois	Dominic Larrivée	Laurie Chicoine
	Fédération des clubs motoneigistes du Québec (FCMQ)	Alissa Coquereau-Lambert	
	Fédération Québécoise des Chasseurs et Pêcheurs (FEDECP) GIM	Anthony Assels	Alain Poitras
	Fédération québécoise des clubs quads de la Gaspésie et des Îles	Mathieu Vallière	
	Fédération Québécoise pour le Saumon Atlantique (FQSA)	Christophe Jourdain-Bonneau	
	Groupement forestier coopératif Shick-Shock		

	Parc national de la Gaspésie	Aurélie Rivard	
	Sentier international des Appalaches	Jean-Marc Hardy	Jean-Pierre Gagnon
	Yoland Laflamme inc.	Charles-Philippe M. Laflamme	

## Taux de participation à chacune des rencontres

Table	Date	Présences (organisation membre)	Délégué liste officielle	Membres actifs	Taux de participation
Commune	2024-05-28	28	63	39	72%
Commune	2024-06-05	26	63	39	67%
Commune	2024-10-09	25	63	34	74%
Commune	2025-02-20	26	63	34	76%
112-63	2024-11-20	14	33	19	74%
111-61	2024-11-20	16	39	24	67%
Moyenne globale	n/a	n/a	n/a	n/a	71%
Moyenne 111-61	n/a	n/a	n/a	n/a	67%
Moyenne 112-62	n/a	n/a	n/a	n/a	n/a
Moyenne 112-63	n/a	n/a	n/a	n/a	74%
Moyenne TGIRT Commune	n/a	n/a	n/a	n/a	72%

## Identification des changements dans les organisations membres et leurs représentant.e.s

Organisme membre	Date de changement	Ancien représentant.e	Nouveau.lle représentant.e
<b>Société de restauration et de gestion de la Nouvelle</b>	2024-07-17	Louis Laflamme	Jade Boissonneault
<b>FQSA</b>	2024-08-26	Antoine Gagnon-Poiré	Christophe Jourdain-Bonneau
<b>FCMQ</b>	2024-10-30	Michel Desrosiers	Alissa Coquereau-Lambert
<b>Destination Chic-Chocs</b>	2025-01-08	Denis Duteau	Christian Cyr
<b>Coop accès Chic-Chocs</b>	2025-01-08	Bruno Bélliveau	Antoine Blier Dufresne Bruno Bélliveau
<b>Société de gestion de la rivière Madeleine</b>	2024-08-29	Mario Chouinard	Caty Fournier
<b>Conseil régional en environnement de la Gaspésie</b>	2024-11-26	Mia Larochelle Christian Besnier	Christian Besnier
<b>Regroupement des MRC de la Gaspésie</b>	2024-12-03	Dany Scott	Dany Scott Achille Oettli
<b>Réserve faunique des Chic-Chocs</b>	2025-01-01	Samuel McInnis Major	Yves Briand (intérim)

## Taux de satisfaction de participation aux rencontres

Le sondage est envoyé lors du dernier point de chaque rencontre afin de les faire à même la rencontre, un rappel est fait par la suite par courriel. Les participant.es sont invité.es à le remplir. La participation au sondage est anonyme.

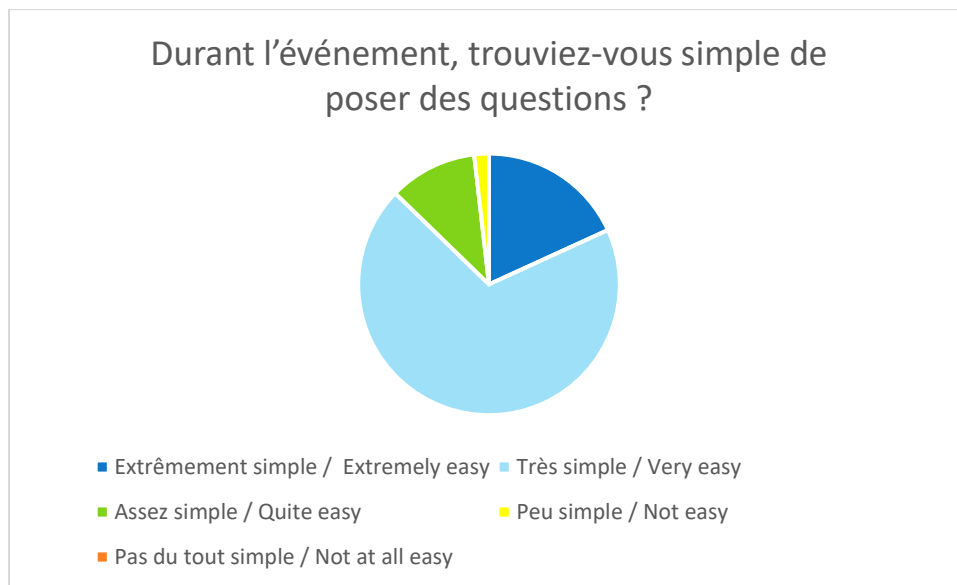
### Taux de participations aux sondages

Table	Date de rencontre	Présences (organisation membre)	Nb de sondages remplis	Taux participation aux sondages	Taux de satisfaction général
Commune	2024-05-28	28	18	64%	8,06
Commune	2024-06-05	26	11	42%	7,90
Commune	2024-10-09	25	13	52%	8,23
Commune	2025-02-20	26	9	35%	8,22
112-63 et 111-61	2024-11-20	19	4	21%	8,75
Moyenne	n/a	n/a	n/a	43%	8.23

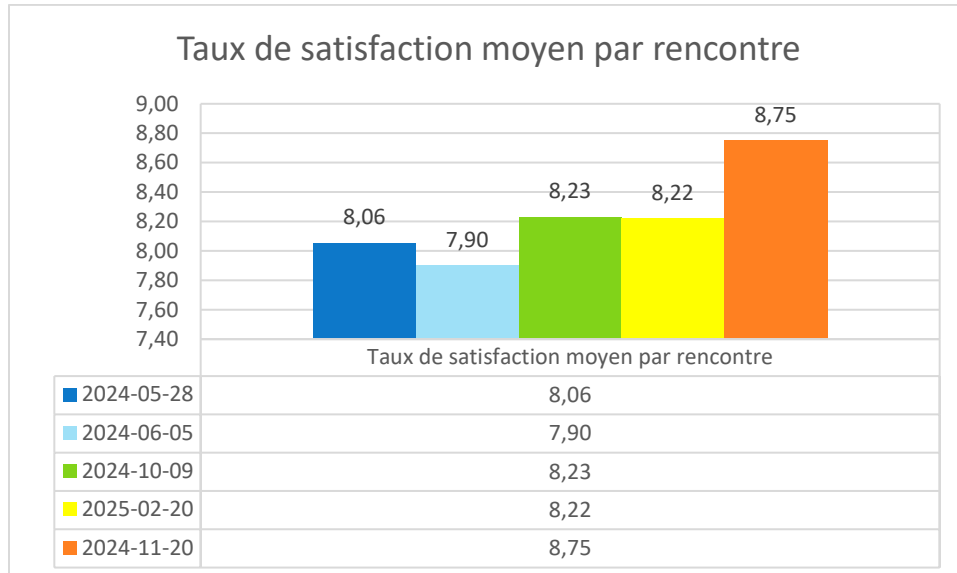
## Réponses par questions baromètres

Nous avons deux questions baromètres afin d'évaluer les rencontres.

La première concerne l'animation de l'évènement :

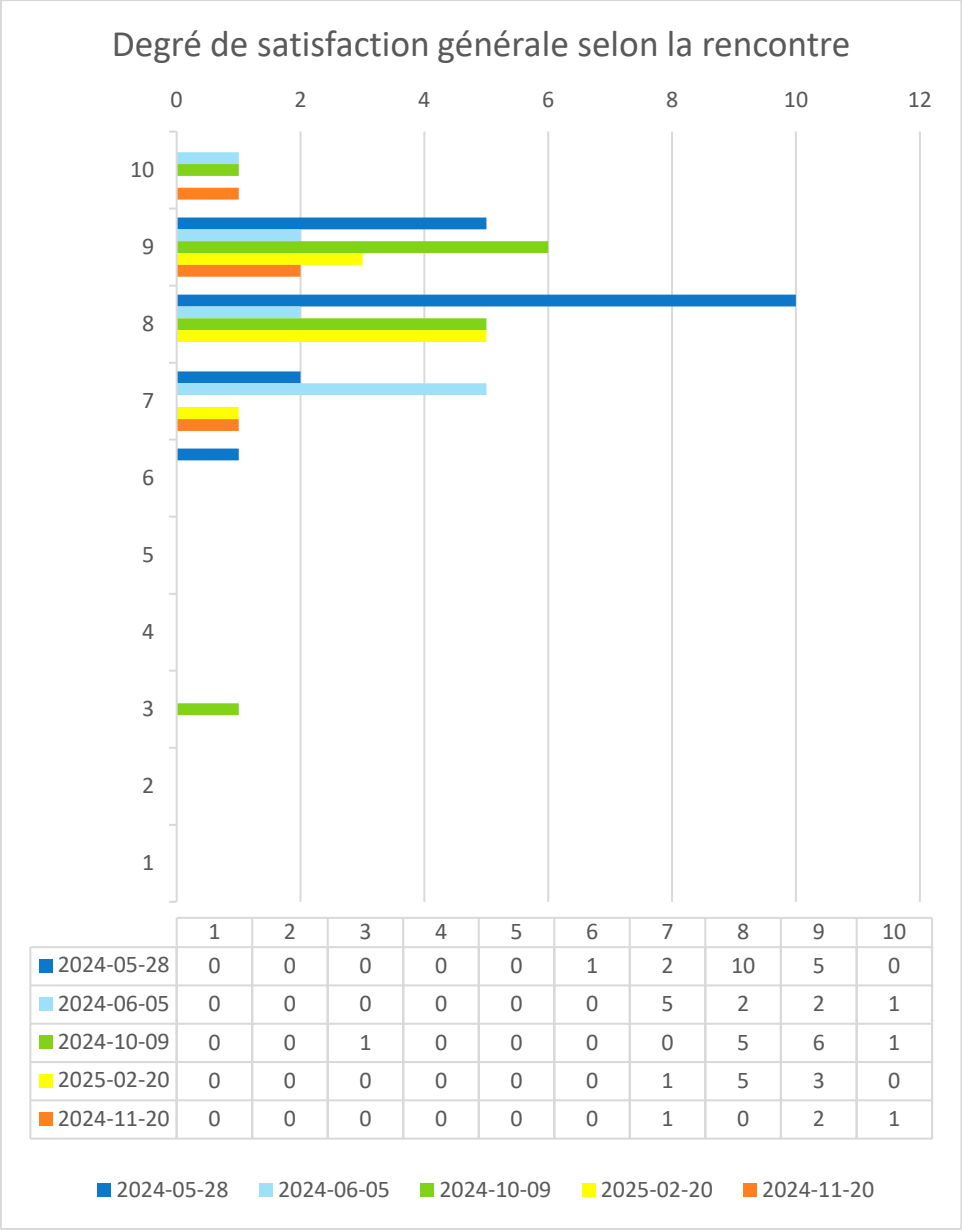


La seconde question baromètre vise à évaluer l'appréciation globale de la rencontre et sert d'intrant à indicateur provinciale sur la satisfaction à la participation à la gestion intégrée





Graphique Appréciation globale par rencontre décortiqué



## Commentaires généraux

Date	Avez-vous d'autres commentaires ou questions concernant l'événement ? / Do you have any other comments or questions regarding the event?
2024-05-28	Super de bonne gestion de la rencontre. Facile d'intervenir si besoin. Utilisation de groupe en ligne.
2024-05-28	Satisfait de ma journée
2024-05-28	La formule hybride rend plus difficile le passage aux votes en ligne. Un peu plus d'efforts pour encadrer le vote fera l'affaire. Par ailleurs, les délégations pour certains VOIC ne semblaient préparées à prendre la parole; avaient-elles été encouragées à se préparer?
2024-05-28	Choix de salle excellent
2024-05-28	Du café en pm :)
2024-05-28	Peut-être revoir l'organisation des points en fonction des moments de la journée? L'après-midi était assez "lourd" et nécessitait plus d'attention, ç'aurait peut-être été mieux de placer les présentations en AM...
2024-06-05	L'opacité de la démarche du MELCCFP est très décevante. Je suis un peu désillusionnée du processus de consultation.
2024-06-05	On a pu constater que les mesures de restauration pour atteindre le pourcentage de perturbation soulèvent bien des questions...
2024-10-09	Bien réussi
2024-10-09	Quand c'est à Ste-Anne on dirait que l'ambiance est meilleure. J'avais remarqué ça la dernière fois aussi. Est-ce le type de salle, les gens présents, etc.  Belle gestion du temps, les sujets étaient nombreux. Ça prenait ça.
2024-10-09	Très Charger un peu difficile de traiter les sujets, on ce sens pressé d'aboutir rapidement. C'est le nombre de sujet à couvrir et leur complexité qui apporte ce fait. Ce n'est pas un reproche mais une observation.
2024-10-09	Le son était exécrable
2024-10-09	J'apprécie que les ordres du jour soient suffisamment chargées pour remplir la journée, ce qui permet d'optimiser les déplacements. Par contre, pour les prochaines rencontres il serait approprié de laisser suffisamment de temps pour les discussions, quitte à prévoir une petite rencontre à distance pour compléter les sujets pendant les jours suivants.
2024-10-09	Merci +++ pour votre beau travail ! Mention spéciale à l'attention portée (au choix de nourriture), c'est ++ apprécié. Le buffet est toujours wow lorsqu'on va là.
2024-10-09	Pertinence du 90 minutes de temps donné à l'expert Guy Lessard sur la structure interne et le bois mort. Pas d'effort de vulgarisation. Peu de gain pour la TGIRT sauf de dire qu'un expert cautionne les VOIC...
2024-10-09	La salle de reunion trop petite pour le nombre de participants. La disposition des tables non adequates.

<b>2025-02-20</b>	Laisser plus de temps pour poser des questions, l'utilisation de formulaire limite l'avantage des échanges de points de vue
<b>2025-02-20</b>	C'était simple pour moi de poser des questions parce que je n'hésite pas à lever la main... Mais si davantage de membres avaient la même spontanéité que moi, le temps aurait manqué et la réponse à la question aurait été différente.
<b>2025-02-20</b>	Malgré l'ordre du jour chargé, la gestion du temps était somme toute bien exécutée et a permis d'avoir un temps de discussion bien réparti (même si court) entre les sujets.
<b>2025-02-20</b>	Un jour complet ce n'est quand même pas idéal en visioconférence. La gestion du temps, nous avons toutes/tous des horaires chargés, c'est bien d'avoir un droit de parole mais faudrait respecter l'horaire aussi.
<b>2025-02-20</b>	J'appuie l'idée de faire les rencontres virtuelles en deux demi-journées plutôt qu'une journée complète.

#### Sujets autres à aborder

<b>Date</b>	<b>Est-ce qu'il y a des sujets que vous auriez aimé traiter, mais qui n'ont pas été abordés? / Are there topics that you would have liked to cover, but which have not been addressed?</b>
<b>2024-05-28</b>	Faire un retour plus solide et appuyé sur les préoccupations reçues dans le cadre de la consultation PAFIO pour lesquelles le Ministère a répondu qu'elles devraient relever de la Table GIRT commune. Lorsqu'un retour sur les préoccupations des acteurs est mal préparé et bousculé dans l'horaire, cela retire de la valeur aux efforts des acteurs ayant participé aux consultations et renvoie l'impression que leurs préoccupations ne sont pas prises au sérieux.
<b>2024-05-28</b>	Plus de collation le matin ahahah
<b>2024-05-28</b>	Non, l'ordre du jour était assez chargé.
<b>2024-06-05</b>	Plus de détails sur la fermeture de chemins.
<b>2024-10-09</b>	C'était complet
<b>2024-10-09</b>	Oui, pour analyser ceci et la façon que cela pourrait être traité en TGIRT: On se concentre principalement sur les ressources ligneuses, mais la planification et la mise en valeur des autres ressources, telles que les ressources naturelles alternatives et les produits forestiers non ligneux (PFNL), sont peu abordées. Avec le Plan Nature du Gouvernement du Québec, il devient de plus en plus évident qu'une transition socio-économique en phase avec la conservation de la biodiversité et l'accès à ces ressources, ainsi qu'à la nature en général, est nécessaire. L'intégration d'un VOIC à ce sujet serait intéressant puisqu'il s'intégrerait très bien à d'autres VOIC tel Bois mort structure interne, structure d'âge, biodiversité, connectivité... Pourquoi inclure ces ressources dans

	<p>l'analyse de la TGIRT ?</p> <p>Diversification économique : Les PFNL et les ressources naturelles alternatives offrent des opportunités de développement économique local durable, particulièrement pour les communautés rurales ou autochtones qui peuvent bénéficier de ces ressources tout en préservant l'environnement.</p> <p>Valeur culturelle et écologique : Certains PFNL ont une importance culturelle, particulièrement pour les communautés autochtones. Leur gestion doit donc respecter les pratiques traditionnelles tout en assurant leur pérennité.</p> <p>Conservation de la biodiversité : L'analyse des PFNL permet de mettre en lumière les écosystèmes forestiers qui abritent ces ressources, renforçant la nécessité de leur conservation pour préserver la biodiversité.</p> <p>Approche multifonctionnelle des forêts : L'intégration des PFNL et des ressources alternatives à la TGIRT permet une gestion multifonctionnelle des forêts, tenant compte à la fois des ressources ligneuses, non ligneuses et des services écologiques fournis par les forêts.</p> <p>Pour analyser ces ressources dans le cadre de la TGIRT, il faut :</p> <ul style="list-style-type: none"> <li>- Analyser le potentiel multi ressource en fonction des conditions édapho climatique et des écotypes forestiers du territoire gaspésien</li> <li>- Cartographier les zones de récolte potentiel ou de production des PFNL.</li> <li>- Évaluer la durabilité de l'exploitation pour éviter la surexploitation des ressources naturelles.</li> <li>- Identifier les utilisateurs principaux ou potentiel, comme les communautés locales, les entreprises et les groupes autochtones.</li> <li>- Effectuer une analyse socio-économique de ce potentiel.</li> <li>- Analyser comment la planification et l'aménagement forestier pourrait être compatible et optimiser le potentiel</li> <li>- Prendre en compte les impacts climatiques et environnementaux liés à l'exploitation des ressources alternatives ou des PFNL.</li> <li>- Assurer la concertation avec les différents intervenants pour garantir une gestion intégrée et respectueuse des écosystèmes.</li> <li>- ...</li> </ul> <p>En sommes nous aimerions que nous analysions l'intégration potentiel de ce sujet à la TGIRT</p>
<b>2025-02-20</b>	<p>Les démarches gouvernementales pour changer le régime forestier demeurent obscures et les premiers acteurs concernés - les membres des Tables GIRT - mal informés. J'invite la direction régionale à en faire</p>

	davantage pour solliciter le gouvernement à plus de transparence sur ce dossier et à informer les Tables GIRT de ses intentions.
--	--

## Activités de la TGIRT

Objectifs annuels que la table s'est fixés et constats

Objectifs	Constats
<b>Lancer un projet pilote sur la gestion de la voirie forestière</b>	Engager une ressource afin de relancer le comité voirie et de mettre en place un réseau prioritaire. Le comité voirie a été relancé et la collecte de données pour la mise en place d'un réseau prioritaire a débuté.
<b>Mener à terme les travaux sur les zones riveraines des lacs et des étangs au niveau du comité MHH</b>	La sélection des zones riveraines des lacs et des étangs et la sélection des milieux sensibles ont été soumises à la TGIRT, une recommandation de protection administrative a été adoptée et mise en place. Les résultats des travaux seront soumis au BFEC pour analyse et afin d'être inclus dans le VOIC milieux humides et riverains 2028-2033.
<b>Mener à terme les travaux du comité d'expert sur la connectivité</b>	Le <a href="#">rapport final du comité d'expert</a> a été rédigé et les <a href="#">recommandations du comité d'expert ont été présenté en TGIRT</a> . La délégation et le MRNF a analysé les recommandations du comité d'expert et a soumis une proposition de recommandation à la TGIRT.  La TGIRT a recommander un nouveau <a href="#">VOIC Connectivité des pôles de conservation</a> remplaçant l'ancien VOIC.
<b>Présenter le VOIC réalisation des travaux sylvicoles non commerciaux (TSNC) et procéder à la révision du VOIC</b>	Le MRNF a présenté le VOIC. Un appel de préoccupation a été réalisé Un sondage de la capacité de réalisation des TSNC a été réalisé. Une liste d'enjeu a été établi et fait l'objet de discussion afin de les solutionner en délégation.
<b>Procéder à la révision du VOIC Approvisionnement en matière ligneuse</b>	En attente des résultats du BFEC Une proposition de PRAN 300% équilibré a été soumise ; et Une proposition d'indicateur a été soumise
<b>Procéder à la révision des VOIC effort d'aménagement et protection de la biodiversité dans un contexte d'AIPL</b>	Une proposition de scénarios a testé concernant le VOIC effort d'aménagement a été soumis au BFEC.  Une étude a été réalisé afin d'adresser l'enjeu de protection de la biodiversité : <a href="#">Analyse de la réponse des oiseaux forestiers aux degrés d'altération des forêts âgées dans les UTA de la Gaspésie</a>  Les travaux se poursuivent en délégation

<b>Procéder à la révision du VOIC Structure interne des peuplements</b>	<a href="#">Réception du rapport du consultant</a>  Adoption d'une recommandation de mise à jour du <a href="#">VOIC Structure interne des peuplements 2028-2033</a>
<b>Procéder à la révision du VOIC Structure d'âge</b>	Une recommandation visant à ajouter une mesure de suivis dans la section autres mesures s'intitulant « le portrait du territoire permettant le développement de très vieilles forêts pour chaque UTA » est adoptée en TGIRT Commune.  La mise à jour des cibles de rétention des vieilles forêts est toujours en discussion.
<b>Procéder à la révision du VOIC Bois mort</b>	<a href="#">Réception du rapport du consultant sur l'enjeu.</a>  Le VOIC est toujours en analyse et en discussion à la délégation.
<b>Mettre à jour les cartes pour le calcul de l'AEC</b>	La proposition de redécoupage des bassins versants de référence pour le calcul de l'AEC a été adopté.  Les points d'intérêt supplémentaires pour le calcul de l'AEC sont toujours en cours de discussion et de travail.
<b>Modifier la GGE pour faciliter/encourager l'implantation-fermeture</b>	Une modification a la GGE a été recommandée par l'ajout d'un projet pilote.
<b>Adresser la protection des opinions lors des rencontres TGIRT</b>	Une modification aux règles de fonctionnement a été apportée : Ajout d'une section : Renseignement personnel et opinion exprimée (2024-10-09)

## Activité de la TGIRT Commune

### Enjeux identifiés par la TGIRT Commune

Nouveaux enjeux identifiés par la TGIRT Commune (ceux identifier par les Tables locales seront abordés dans la section sur les mesures d’harmonisation) :

- ❖ Adaptation aux changements climatiques (habitats fauniques, milieux humides et hydriques et voirie forestière)
- ❖ Adresser les difficultés à faire des chemins en implantation-fermeture
- ❖ Avec le projet de redécoupage des UA, un redécoupage des bassins versants de référence est souhaité aux fins du calcul de l’AEC.
- ❖ La publicisation des consultations publiques au niveau des citoyennes et des citoyens
- ❖ L’adaptation des forêts gaspésiennes aux feux de forêt

### Objectifs locaux d’aménagement (OLA) fixés ou en cours d’élaboration

Il y a 25 VOIC en Gaspésie. Voici ceux ayant fait l’objet de discussion en 2024-2025 et nécessitant, potentiellement dans certains cas, une révision :

#### En cours de révision ou d’élaboration

- Approvisionnement en matière ligneuse
- Bois mort
- Structure d’âge
- Paysage
- Milieux humides et riverains
- Qualité des milieux aquatiques
- Expérience et ambiance de chasse dans les réserves fauniques (élaboration)
- Réalisation des travaux sylvicoles non-commerciaux
- Protection de la biodiversité en contexte d’intensification de la production ligneuse
- Effort d’aménagement

#### Premier dépôt (à tester avec le Bureau du Forestier En Chef)

- Milieux humides et riverains : ajout d’une sélection de zones riveraines de lacs et d’étangs afin de pallier la carence de protection.
- Qualité des milieux aquatiques (Nouveau AEC ; révision des points d’intérêt)
- Structure interne
- Composition végétale

#### Modifications adoptées (refonte d’un VOIC)

- Connectivité entre les grands pôles de conservation
- Structure d’âge (nouvelle cible de potentiel de très vieille forêt)



## État de la refonte des VOIC 2028-2033

VOIC	Enjeux	États	Étapes à venir
Milieux humides et riverains	Zone riveraine des lacs et des étangs	Protection administrative recommandée en TGIRT	<ul style="list-style-type: none"> <li>• Modification de la fiche VOIC <ul style="list-style-type: none"> <li>○ Ajouter au VOIC lors de la confirmation de la refonte d'inclusion des protections des zones riveraines des lacs et des étangs : Faire un bilan de l'application des mesures de protection au bout de 5 ans. De plus, établir dans le VOIC une révision des grilles décisionnelles pour une période de 5 ans afin, entre autres, d'évaluer si tous les cas de figure ont été pris en compte.</li> </ul> </li> <li>• Établir une proposition de grille décisionnelle</li> <li>• Partager les cartes mises à jour des zones riveraines</li> </ul>
	MHB		<ul style="list-style-type: none"> <li>• Une mise à jour des bases de données sera nécessaire.</li> <li>• Inclure les éléments de la stratégie dans un VOIC ou une entente générique afin de clarifier leur application.</li> <li>• Le MRNF fera une analyse des éléments de la stratégie et celles proposées par le Guide des saines pratiques d'interventions forestières en milieu humide boisé des forêts privées du Québec</li> <li>• S'adjoindre d'un expert(s) pour faire une relecture des mesures</li> <li>• Concernant la proposition d'un indicateur de rétention de MHB/BV, celui-ci attendra la mise à jour du portrait des MH avant d'être adressé. Ensuite une analyse sera nécessaire afin de voir s'il y a vraiment un enjeu de rétention dans le temps (peut-être déjà répondu par la répartition des coupes par exemple).</li> </ul>
	Portrait des protections des milieux humides par bassin versant	En cours au MRNF	<ul style="list-style-type: none"> <li>• Évaluation des écarts, et arrimage au besoin, avec les objectifs des PDE</li> </ul>

Qualité des milieux aquatiques	Identifier de nouveaux MHI		<ul style="list-style-type: none"> <li>• Consultation ciblée du MELCCFP (en attente de la réalisation de cette action)</li> <li>• Cibler de nouveaux MHI à recommander une protection</li> </ul>
	Bande riveraine des rivières à saumon en présence de pentes fortes	La préoccupation est déjà prise en compte dans le RADF	<p>Documenter pour ajouter une indication au VOIC dans « autres mesures répondant à l'enjeu »</p> <p>Explication du calcul de pente de ce qui est pris en compte dans le cadre de la préoccupation</p>
	AEC	<p>La proposition de redécoupage des AEC a été recommandée en TGIRT</p> <p>Une proposition est en cours d'élaboration pour les points d'intérêt (rivière à saumon)</p>	<ul style="list-style-type: none"> <li>• Évaluer comment adresser la répartition des T1 <ul style="list-style-type: none"> <li>○ Une première analyse sera faite au MRNF et un retour au comité sera fait</li> </ul> </li> <li>• Trouver un autre outil de l'AEC pour les BV&lt;50km2 <ul style="list-style-type: none"> <li>○ Invitation d'experts pour l'Atelier sur l'adaptation des forêts gaspésiennes aux changements climatiques</li> <li>○ Analyser quel minimum sur les tailles de bassins versants le calcul de l'AEC peut être considéré</li> </ul> </li> <li>• Identification des points d'intérêt <ul style="list-style-type: none"> <li>○ Une première analyse a été faite concernant la proposition, deux scénarios ont été simulés. Le scénario comprenant les bassins versants qui se jettent dans un tronçon identifié par la Faune comme rivière à saumon comprendrait l'ajout d'une vingtaine de bassins versants à modéliser.</li> </ul> </li> </ul>
	Protection des ruisseaux intermittents		<ul style="list-style-type: none"> <li>• Un réseuillage de la permanence des ruisseaux a été identifié comme pertinent.</li> <li>• Invitation d'experts pour l'Atelier sur l'adaptation des forêts gaspésiennes aux changements climatiques</li> </ul>
	Refuge thermique		<ul style="list-style-type: none"> <li>• Invitation d'experts pour l'Atelier sur l'adaptation des forêts gaspésiennes aux changements climatiques</li> <li>• Étudier la possibilité d'un projet suprarégional</li> </ul>

	Fonction hydrologique (sévérité des étiages et crues)		<ul style="list-style-type: none"> <li>• Invitation d'experts pour l'Atelier sur l'adaptation des forêts gaspésiennes aux changements climatiques</li> </ul>
	Rupture de pente artificielle	La préoccupation est aussi adressée au comité voirie	<ul style="list-style-type: none"> <li>• En attente d'une analyse de la faune concernant les habitats potentiels des rivières à saumon ; ou évaluer comment produire une telle étude.</li> </ul>
	Mobilité des rivières	Secteurs à contrainte soumis au BFEC	<ul style="list-style-type: none"> <li>• Impact sur la voirie forestière à évaluer</li> </ul>
Connectivité des pôles de conservations	Mettre à jour les méthodes afin d'évaluer la connectivité	Nouveau VOIC 2024, incluant la Martre comme espèce indicatrice Rapport d'expert disponible	
	Trouver une espèce indicatrice pour les UTA à dominance en feuillus		<ul style="list-style-type: none"> <li>• Développer un projet d'acquisition de connaissance afin sur : L'identification d'une espèce focale concernant les UTA à dominance en feuillus</li> </ul>
Original	Expérience de chasse / Ambiance de chasse		<ul style="list-style-type: none"> <li>• Lancer la délégation SÉPAQ, Réserve faunique, BGA, BMMB</li> <li>• Élaboration d'une entente générique sur l'expérience et l'ambiance de chasse. Si la délégation évalue qu'un nouveau VOIC est nécessaire, il pourra en faire la recommandation à la TGIRT Commune</li> </ul>
	Intégrer les scénarios sylvicoles pour les zones de qualité d'habitat de l'original		<ul style="list-style-type: none"> <li>• Lancer la délégation SÉPAQ, Réserve faunique, BGA, BMMB</li> </ul>
	Intégrer des mesures d'atténuation applicables à l'EPC et au nettoyage		<ul style="list-style-type: none"> <li>• Lancer la délégation SÉPAQ, Réserve faunique, BGA, BMMB</li> </ul>

	Planifications collaboratives avec les BGA et le ministère		<ul style="list-style-type: none"> <li>Lancer la délégation SÉPAQ, Réserve faunique, BGA, BMMB</li> </ul>
Paysage	GGE et paysage	Une couche de paysage sensible est fournie au BGA	
	Remise en production des sentiers de débardage et des jetées		<ul style="list-style-type: none"> <li>Évaluer pour les chemins dont la végétation est déjà reprise</li> </ul>
	Clarifier la notion d'andains		<ul style="list-style-type: none"> <li>Revoir le MLNU pour le m<sup>3</sup>/ha dans les paysages vs préparation de terrain en andain, Préciser la largeur des séparateurs...</li> <li>Clarifier les modalités de mise en andain.</li> </ul>
	Mise à jour des éléments paysagers Et Modalité d'avant-plan et arrière-plan		<ul style="list-style-type: none"> <li>Mettre une définition par chacun des éléments paysagers</li> <li>Établir si la définition arrive à définir la liste et <ul style="list-style-type: none"> <li>si la liste des paysages fait consensus, ceux-ci seront retenus aux fins des analyses</li> <li>si la liste ne peut être établie : il faudra déterminer une procédure d'identification de paysages et utiliser la grille afin de traiter les paysages potentiels</li> </ul> </li> <li>Les modalités seront ensuite révisées pour les éléments dont le besoin a été signifié (Modalité d'avant-plan et arrière-plan)</li> </ul>
Bois mort	Raréfaction des chicots de gros diamètre dans les AIPL		<ul style="list-style-type: none"> <li>Documenter si la directive de maintenir 1m<sup>2</sup>/ha d'arbres fauniques est suffisante, à traiter dans VOIC bois morts</li> </ul>
	Prendre en compte les changements climatiques	Rapport d'un expert a été produit	<ul style="list-style-type: none"> <li>Valider si nos cibles de rétention de legs biologiques sont adéquates face à la nouvelle littérature <ul style="list-style-type: none"> <li>Représentatif du peuplement</li> <li>Rétention de bouquets</li> </ul> </li> </ul>

Protection de la biodiversité	Effet du nettoyage	Projet d'acquisition de connaissance en cours avec la DRF	
	Développement d'indicateurs sur la biodiversité	Rapport de recherche du laboratoire de Pierre Drapeau Rapport de recherche sur la diversité fonctionnelle d'Habitat	<ul style="list-style-type: none"> <li>• Développer des méthodes afin d'évaluer les impacts de la foresterie sur la biodiversité</li> <li>• Proposition de mise à jour du portrait aviaire avec le 5<sup>e</sup> inventaire</li> <li>• Développer une méthode de suivis aviaire pour la Gaspésie</li> <li>• Suites à donner avec les données d'Habitat à analyser</li> </ul>
Structure d'âge	Portrait des vieilles forêts	Nouvel indicateur sur le potentiel de développement de très vieille forêt	<ul style="list-style-type: none"> <li>• S'assurer que chacune des UTA possède suffisamment de territoire exclu à la récolte pour atteindre ses cibles de très vieilles forêts.</li> </ul>
	Proportion de vieilles forêts	Indicateur à retirer, car il n'est plus exigé par la norme FSC	<ul style="list-style-type: none"> <li>• Proposition à valider lors de l'adoption de la fiche</li> </ul>
	Réorganisation des cibles de vieille forêt par UTA		<ul style="list-style-type: none"> <li>• Établir les cibles d'altération des vieilles forêts en fonction des nouveaux UTA et des tests du BFEC sur les scénarios d'intensification de la production.</li> </ul>
Effort d'aménagement	Maintenir la possibilité forestière	En test au BFEC	<ul style="list-style-type: none"> <li>• Simuler des scénarios avec 15% , 20% et 25% d'AIPL pour voir l'effet sur le CPF</li> <li>• S'assurer que les budgets soient suffisants</li> <li>• Augmenter la cadence d'implantation</li> </ul>
	Mettre à jour les AIPL		<ul style="list-style-type: none"> <li>• Travail de mise à jour nécessaire (perte d'environ 5 000ha en usage et aires candidates)</li> </ul>
	Capacité d'intensification de la production ligneuse	Capacités de réalisation des travaux sylvicoles NC (fait, sondage TSNC)	<ul style="list-style-type: none"> <li>• Évaluer les capacités des travaux sylvicoles non-commerciaux à réaliser des activités selon différents gradients d'intensification</li> <li>•</li> </ul>

Approvisionnement en matière ligneuse	Marge de manœuvre sur la possibilité forestière	En test au BFEC	<ul style="list-style-type: none"> <li>Trouver un moyen de garder une marge de manœuvre sur la possibilité forestière afin d'adresser les préoccupations, comme les enjeux fauniques et les changements climatiques par exemple.</li> </ul>
	PRAN 300% équilibré	Proposition à valider en délégation (2024-10)	<ul style="list-style-type: none"> <li>Proposer un indicateur de PRAN 300% équilibré</li> </ul>
	Balise encadrant les sélections du BMMB	Déjà pris en compte au BMMB	<ul style="list-style-type: none"> <li>Valider ce que le BMMB présente en TO, des critères supplémentaires pourraient être discuté en TO</li> </ul>
	Intégrer les coûts d'harmonisation	Réputé pris en compte par le processus du BMMB	
	% de superficie par zone de tarification		<ul style="list-style-type: none"> <li>Recalculer les cibles par ZT (fin TBE, plan caribou, nouvelles cibles VF, maj des récolte) (EG/FEC)</li> </ul>
	Augmentation de la qualité des tiges	En test au BFEC	<ul style="list-style-type: none"> <li>Volume/tige (min et moyen) et Volume/ha moyen: définir les valeurs idéales et minimales</li> </ul>
Structure interne		Nouveau VOIC 2024-10	<ul style="list-style-type: none"> <li>Préoccupations initiales 2023-2028 : <ul style="list-style-type: none"> <li>Adaptation aux changements climatiques</li> <li>Mitigation faunique</li> <li>Coupe partielle et coupe totale</li> <li>Effet de la TBE et du feu</li> <li>Permettre le renouvellement du couvert et le maintien d'une structure interne diversifiée</li> <li>Réduire les écarts de structure interne entre la forêt actuelle et la forêt naturelle</li> </ul> </li> </ul>
Composition végétale	Adaptation aux changements climatiques	Nouveau VOIC 2024-02-13 – Test au BFEC	<ul style="list-style-type: none"> <li>Préoccupations initiales 2023-2028 : <ul style="list-style-type: none"> <li>Réduire les écarts de composition végétale entre la forêt actuelle et la forêt naturelle.</li> <li>Favoriser le caractère mixte et la composition en « feuillu noble » dans les sites ayant un tel potentiel.</li> </ul> </li> </ul>

			<ul style="list-style-type: none"> <li>○ Tenir compte des changements globaux et de la dynamique naturelle.</li> <li>○ Incorporer le concept d'aménagement durable des forêts et ses trois dimensions dans les choix de cibles.</li> </ul>
	Adaptation aux feux de forêt		<ul style="list-style-type: none"> <li>• Développer des stratégies d'aménagement qui sont adaptées et résilientes aux feux de forêt</li> </ul>
Caribou	Adaptation du VOIC à la stratégie caribou		<ul style="list-style-type: none"> <li>• En attente de la stratégie afin de réviser le VOIC</li> </ul>
	Mettre à jour le réseau prioritaire		<ul style="list-style-type: none"> <li>• Projet pilote en cours et adressé au comité voirie</li> </ul>
	Bilan du plan de gestion de la voirie		<ul style="list-style-type: none"> <li>• Projet pilote en cours et adressé au comité voirie</li> <li>• Limiter la fragmentation</li> <li>• Diminuer la sédimentation dans les cours d'eau <ul style="list-style-type: none"> <li>○ Projets d'acquisition de connaissance avec les OBV et GINU en cours</li> </ul> </li> </ul>
	Mettre en œuvre les actions du plan d'action	Modification de la GGE pour favoriser l'implantation fermeture	<ul style="list-style-type: none"> <li>• Projet pilote en cours et adressé au comité voirie</li> <li>• Favoriser la fermeture de chemins</li> <li>• Arrimer les fermetures de chemins avec les travaux sylvicoles</li> <li>• Communiquer les fermetures de chemins</li> <li>• Assurer un entretien du réseau de voirie</li> </ul>
Voirie	Développer un indicateur et une proposition de refonte du VOIC		<ul style="list-style-type: none"> <li>• Projet pilote en cours et adressé au comité voirie</li> <li>• Maintien d'un seuil maximal de chemin (v6-0006)</li> <li>• Densité de chemins (V6-0002)</li> </ul>
Tra vau x syl vic	Assurer une prévisibilité et une stabilité territoriale	Traitement au GEPO devant revenir en TGIRT	<ul style="list-style-type: none"> <li>• Augmenter la prévisibilité</li> <li>• Assurer une stabilité territoriale</li> </ul>

			<ul style="list-style-type: none"> <li>Balancer le volume des différents travaux selon leurs contraintes respectives (incluant les FT) pour maximiser le nombre de semaines travaillées autant pour les travaux d'exécution que les travaux techniques <ul style="list-style-type: none"> <li>Proposition en fonction du sondage réalisé à établir</li> </ul> </li> </ul>
	Éviter les dispersions des TSNC	Traitement au GEPO devant revenir en TGIRT	<ul style="list-style-type: none"> <li>Limiter l'impact de la dispersion des travaux sylvicoles sans récolte sur la productivité des employés et la rentabilité des opérations</li> </ul>
	Besoin de bilan sur la stratégie des TSNC		<ul style="list-style-type: none"> <li>Assurer une cohérence entre les travaux et la stratégie</li> </ul>
	Intégration entre les opérations sylvicoles commerciales et non-commerciaux		<ul style="list-style-type: none"> <li>Bilan et analyses des éléments à traiter/adresser en cours</li> </ul>
Accès à des bois certifiés		VOIC Reconduit	
Organisation spatiale des peuplements		VOIC Reconduit	
Participation autochtone à la planification		VOIC découlant du processus de consultation distinct des premières nations	« Les membres de la TGIRT soutiennent et appuient le processus de consultations distinct des communautés premières nations et l'adoption, par ce processus, du VOIC autochtone »



--	--	--	--

## Activité des TLGIRT (UA 111-61, 112-62 et 112-63)

### Mesures d'harmonisation des usages fixées ou en cours d'élaboration

Il y a eu **0 TLGIRT d'harmonisation** découlant des préoccupations émises lors de **2 consultations PAS 2024-11** et **une consultation PAFIO 2025-02**. Les TLGIRT d'harmonisation auront lieu lors de l'année 2025-2026

Les consultations publiques PAS ont commencé en novembre 2024 pour les UA 112-63 et 111-61

La consultation publique PAFIO a commencé en février 2025 pour les trois UA, soient les UA 111-61, 112-62 et 112-63, même si les travaux sont seulement dans 112-63 considérant que ces travaux s'inscrivent dans le cadre du plan de gestion de la voirie inscrit dans les PAFIT pour ces UA comme action découlant du comité voirie.

Au courant de la période 2024-2025, il y a eu 5 écarts à la planification qui ont nécessité des consultations dirigées et 7 écarts à la planification qui ont nécessité des avis.

### PAS 2024-11

#### 111-61 Harmonisations des préoccupations des usages du PAS 2024-11 à harmoniser

- [111-61 – 02 Paysage et AEC Lacs Bonaventures](#)
- [111-61 – 03 AEC – Fosse 9-miles Cascapedia](#)
- [111-61 – 04 Grande coupe secteur Berry](#)
- [111-61 – 05 Connectivité et vieille forêt](#)
- [111-61 – 06 Complexe de milieux humides](#)

#### 112-63 Harmonisations des préoccupations des usages du PAS 2024-11 à harmoniser

- [112-63 – 01 Chemin récréotouristique](#)
- [112-63 – 07 Milieux humides et hydriques](#)

### Préoccupations d'ordre stratégique en cours d'élaboration déposées lors de cette consultation

#### [Classement des préoccupations stratégiques](#)

6 commentaires étaient des renouvellements de préoccupations stratégiques déjà existantes

1 nouvelle préoccupation a été déposée

- Adaptation aux feux de forêt
  - Autre élément, avec les chablis et la TBE qui sont présents sur le territoire depuis plusieurs années, nous croyons qu'un enjeu sérieux pointe à l'horizon au niveau du bois mort sur le territoire. Le bois mort peut-être est un dangereux combustible qui pourrait alimenter un feu de forêt. La conjonction des perturbations subies fait que la quantité de ce combustible augmente d'année en année, rendant de plus en plus réelle l'éventualité d'un incendie de grande ampleur. Là n'est pas l'idée de sortir un épouvantail, mais à tout le moins, nous croyons qu'étudier la question serait un minimum afin d'éviter une catastrophe comme les événements de Jasper 2024. Nous croyons qu'un feu de forêt dans la

région visée par la consultation serait catastrophique à tous les niveaux, autant pour l'industrie forestière que le récréotourisme et le Caribou.

#### *PAFIO V2025-02*

#### **112-63 Harmonisations des préoccupations d'usage du PAFIO V2025-02 à harmoniser**

- Accès au territoire (Chasse, récréotouristique et autres usages)
- Garantir les droits consentis
- Protection de la biodiversité
- Sécurité d'accès (chemin contingenté et vulnérabilité aux feux de forêt)
- Fermeture des chemins par abandon
- AIPL et investissement sylvicole
- Bruit
- Période de travaux
- Communication
- Harmonisation réseau Permanent

#### **Préoccupations d'ordre stratégique en cours d'élaboration déposées lors de cette consultation**

- Voirie : Mettre en place d'un réseau stratégique de voirie forestière

#### *Écart à la planification*

##### *Consultations dirigées*

Il y eu 5 consultations dirigées dans le cadre d'écart à la planification concernant les secteurs suivants :

- ❖ 112-63 Adelard 2025
- ❖ 112-62 Camp 143
- ❖ 112-63 Lac Bonaventure 2024
- ❖ 112-62 Garin 2024
- ❖ 111-61 Ell Brook 2024-06

#### *Avis d'écart à la planification*

Il y eu 7 avis d'écart à la planification concernant les secteurs suivants :

- ❖ 112-62 Camp 35– 15 avril 2024
- ❖ 111-61 Nouvelle – 25 juillet 2024
- ❖ 111-61 St-Louis – 3 octobre 2024
- ❖ 111-61 Guegen – 3 octobre 2024
- ❖ 111-61 Inlet – 17 février 2025
- ❖ 111-61 Paradis – 30 janvier 2025
- ❖ 111-61 Guegen – 30 janvier 2025

## Éléments de divergence ayant nécessité le recours au règlement des différends de la TLGIRT

- ❖ Aucun recours au règlement des différends

## Identification des activités d'acquisition de connaissance, bilan et suites à donner

Plusieurs projets d'acquisition de connaissance ont eu lieu lors de l'année 2024-2025. Un budget participatif de 56 551.82\$ était disponible. Deux processus sont disponibles pour sélectionner les projets d'acquisition de connaissance :

- Un processus collaboratif basé sur des propositions d'action à même la TGIRT commune, soit par des délégations ou des parties prenantes ; et
- Une demande de subvention (appel de projet) fait par des membres de la TGIRT ou des partenaires de ceux-ci

Ainsi, trois projets ont été soutenus dans le cadre de l'enveloppe du PADF 2024-2025.

### Projet 2024-2025

#### *Projet voirie année 1 (20 000\$ - en cours)*

Le présent projet vise à développer un processus de prise en charge de la gestion de la voirie à long terme pouvant être adaptée et répliquable. Pour ce faire, le projet vise à engager une ressource afin de concerter les efforts entre différents utilisateurs vers une vision commune, d'élaborer des outils d'aide à la décision et de développer des projets en partenariat et en cohérence avec le milieu en se basant sur les différents plans d'action déjà faits par les comités au fil du temps. En plus d'avoir comme effet de mettre en commun l'expertise et des ressources financières, le projet vise à mieux utiliser les fonds déjà existants, d'avoir un levier pour que chacun puisse contribuer efficacement et équitablement pour ainsi améliorer l'ensemble du réseau. Au final, le projet va optimiser les opérations forestières en ayant un réseau en meilleur état.

#### *Projet d'Analyse de la réponse des oiseaux forestiers aux degrés d'altération des forêts âgées dans les UTA de la Gaspésie (12 126.93\$ et 16 393.07\$ - terminé)*

Le projet consiste à réaliser une analyse des espèces aviaires de forêt mature dont les seuils écologiques ont déjà été définis sur l'ensemble de la forêt boréale québécoise dans une étude préalable.

Compte tenu de l'échéancier, il a été convenu de procéder à une première analyse dite « générique », dont les résultats seraient disponibles dès le mois d'octobre. Comme la TGIRT se déroulera le 9 octobre, la date du premier rapport a été fixée au 1er octobre afin de permettre d'analyser ces résultats avant cette consultation.

Les résultats prendront la forme d'un rapport préliminaire qui documentera les espèces aviaires associées aux forêts âgées dont les niveaux de rétention de forêts âgées actuels au sein des UTA de la région forestière 11 sont proches ou non des seuils écologiques préoccupants quant au déclin des populations. À la suite de ce rapport préliminaire, un document final vous sera présenté dans le courant du mois de novembre et clôturera ce premier volet.

#### *Projet de second atelier d'adaptation aux changements climatiques (bonification de 8031.82\$ engagé)*

Bonification du montant déjà engagé pour l'organisation d'un second atelier sur l'adaptation des forêts gaspésiennes aux changements climatiques sera organisée.

Cet atelier aura pour but d'adresser les enjeux afférents aux éléments de stratégies sylvicoles (premier atelier). Ainsi, les enjeux touchant aux thématiques suivantes seront abordés : de voirie forestière, de milieux humides et hydriques et de biodiversités (habitats fauniques).

Suivis de projets antérieurs à 2024-2025

*Comité d'expert sur la connectivité (terminé)*

Le rapport final du comité d'expert a été déposé et les recommandations ont été présentées en TGIRT Commune.

[Accéder au rapport en cliquant ici](#)

*Projet Détermination des priorités de restauration de la connectivité et mitigation des apports en sédiments des habitats du poisson en Gaspésie (en cours)*

Le CENG est le porteur de ce projet. Les OBV Matapédia-Restigouche et CEGS, ainsi que Gesge'gewa'gi Institute of Natural Understanding sont aussi des partenaires financiers du projet.

Ce projet a pour but de partir des portraits déjà existants de la géolocalisation des ponceaux afin d'établir une priorisation d'intervention à faire afin de répondre aux enjeux principaux et, aussi, en fonction de critères socio-économiques.

Le dépôt d'une première version du rapport finale a été reporté et est maintenant prévu pour la fin mars 2025

*CEGS - Projet Modèle visant l'identification de l'ampleur des apports potentiels en sédiments aux cours d'eau (en cours)*

Le CENG est le porteur de ce projet. Les OBV Matapédia-Restigouche et CENG, ainsi que Gesge'gewa'gi Institute of Natural Understanding sont aussi des partenaires financiers du projet.

Le projet a pour but, à l'aide des données lidar de géolocalisation des ponceaux de développer un outil et d'obtenir les analyses permettant d'identifier les sources d'apport de sédiments et de créer un indice de sévérité de l'apport de sédiments aux cours d'eau.

Le projet est toujours en cours de réalisation.

*Analyse et mise à jour du VOIC Structure interne des peuplements (terminé)*

Le contrat a été réalisé, [le rapport d'expert](#) est disponible et une recommandation d'un nouveau VOIC a été adoptée.

*Analyse et mise à jour du VOIC Bois mort*

Le contrat a été réalisé, [le rapport d'expert](#) est disponible et la proposition de VOIC est toujours en discussion.

*Projet d'acquisition de connaissance sur la connectivité fonctionnelle (terminé)*

Un contrat a été réalisé avec la firme Habitat afin que celle-ci effectue une analyse de la connectivité fonctionnelle pour le territoire de la Gaspésie (les trois UA) et afin de cibler les axes d'intervention entre autres par la mise à jour des VOIC concernés. Ce projet s'inscrit dans la perspective d'augmenter la résilience des forêts Gaspésiennes aux changements climatiques et découle des constats tirés du premier atelier d'adaptation des forêts gaspésiennes aux changements climatiques. [Accéder au rapport en cliquant ici.](#)

*Projet voirie forestière - démarrage (terminé)*

La Table des Préfets de la Gaspésie, par le Regroupement des MRC de la Gaspésie, est le porteur du projet. Le financement du projet, en plus de la contribution de la TGIRT et de la Table des Préfets, provient majoritairement du volet supra-régional du PADF.

Le projet a pour finalité de développer une expertise régionale, pouvant être adaptée et répliquable, de gestion de la voirie forestière basée sur la concertation et qui permettra à terme d'assurer un réseau de voirie entretenu, sécuritaire et qui répond aux différents enjeux socioécologiques. Le tout afin de régler les nombreuses problématiques observées par les utilisateurs et les membres de la TGIRT.

## Thématiques abordées à la TLGIRT et ordre de grandeur du temps consacré à celles-ci

Cette section est à revoir en fonction des besoins du MRNF.

Les données présentées sont des estimations pour l'année 2024-2025.

Thématiques	Pourcentage du temps alloué par la coordination TGIRT (estimation)
<b>TGIRT Commune et travail préparatoire pour les TGIRT sur les VOIC</b>	17%
<b>TGIRT Locale, gestion des écarts et harmonisations PAFIO</b>	11%
<b>Rencontre préparatoire avec le MRNF tous dossiers confondus</b>	16%
<b>Comité MHH</b>	8%
<b>Comité Voirie</b>	5%
<b>Comités et délégations VOIC autres</b>	19%
<b>Autres activités de la TGIRT, administration et communications (maintien site internet, rencontre d'introduction, accompagnement)</b>	24%

## Les sorties terrain et autres activités de communication (terrain)

Il n'y a pas eu de sorties terrain en 2024-2025.



## État de situation des comités qui relèvent de la TLGIRT

Il y a eu, au courant de 2024-2025, 3 comités actifs et 7 délégations actives (une délégation inactive)

Un comité est une institution qui reçoit ses mandats de la TGIRT Commune.

Une délégation est un groupe de travail et de réflexion sur un ou des VOIC en étape de refonte.

### Comité Voirie

Le comité voirie a été créé pour mettre en lumière les enjeux concernant la voirie forestière sur le territoire public de la Gaspésie. Ces enjeux ont été exposés en détail dans le plan de gestion de la voirie et celui-ci fut accompagné d'un plan d'action.

Le comité voirie vise à s'inscrire dans le nouveau paradigme de la forêt publique, visant à mettre en valeur le multi-usage du territoire et l'accès au territoire pour tous les utilisateurs, tout en s'assurant d'optimiser et de minimiser les impacts socio-écologiques inhérents au développement de la voirie.

Face à plusieurs constats et plans d'action, provenant du MFFP, de la CRÉGIM, du milieu des VHR et des membres de la TGIRT, le comité voirie vise à consolider les plans d'action, à développer une vision stratégique du réseau de voirie, à trouver des moyens afin d'assurer la réalisation des plans d'action et à assurer la concertation entre les différents utilisateurs de la forêt. Afin de jouer de manière efficiente ces rôles, le comité voirie vise à impliquer les utilisateurs (membres et non-membres de la TGIRT) et les membres de la TGIRT.

### Objectifs

Assurer un leadership permettant de rallier l'ensemble des utilisateurs afin de mettre en œuvre les actions portant sur l'amélioration et la gestion du réseau de chemin principal. Proposer et évaluer un modèle ou des modèles de prise en charge régional(aux) de la gestion de la voirie forestière. Améliorer la prise en charge des problématiques environnementales et de la sécurité du réseau principal pour l'ensemble des utilisateurs.

### Mandats :

Accompagner la mise en œuvre des différents plans d'action élaborés par les comités précédents (CRRNT, TGIRT, MFFP, VHR) et en faire le suivi

Proposer des méthodes de financement et d'optimisation des programmes existants afin d'assurer la réalisation des projets et des travaux.

Effectuer une priorisation des actions à mettre de l'avant selon la volonté du comité et des opportunités qui se présentent.

Identifier les besoins d'acquisition de connaissances.

Établir des critères de priorisation d'intervention et de mise en œuvre des différentes actions.

#### *Les membres du comité*

<b>Organisations</b>
<b>Fédération québécoise des chasseurs et pêcheurs GÎM</b>
<b>Fédération québécoise pour le saumon atlantique</b>
<b>Regroupement des MRC de la Gaspésie</b>
<b>Association Coopérative Forestière de St-Elzéar</b>
<b>Groupe Lebel</b>
<b>Agent de liaison clubs quad</b>
<b>Agent de liaison clubs motoneige</b>
<b>APTI</b>
<b>Groupe de scieries G.D.S. inc</b>
<b>Société de gestion des rivières de Gaspé inc.</b>
<b>Bois d'oeuvre Cedrico</b>
<b>Conseil de l'Eau du Nord de la Gaspésie</b>
<b>Conseil de l'eau Gaspésie Sud</b>
<b>REXForêt</b>
<b>MRNF</b>
<b>BMMB</b>
<b>TGIRT</b>

#### *Bilan 2024-2025 du comité*

- ❖ Embauche d'une ressource pour mener le projet pilote
- ❖ Accompagnement pour le dépôt du projet 2024-2025 au volet suprarégional du PADP
- ❖ Choix d'une méthodologie pour la mise en place d'un réseau prioritaire

### Comité Milieux humides et hydriques

Le comité milieux humides et hydriques a pour but d'adresser les enjeux concernant ces milieux, de travailler des propositions de modification aux VOIC et d'apporter des recommandations à la TGIRT afin d'adapter les pratiques forestières aux réalités de ces milieux.

#### *Les membres du comité*

Organisations
Fédération québécoise pour le saumon atlantique
Conseil de l'eau Gaspésie Sud
Regroupement des MRC de la Gaspésie
Conseil régional de l'environnement GÎM
Groupe Lebel
Association coopérative forestière de St-Elzéar
Groupe de scieries GDS
SÉPAQ
Conseil de l'eau Nord de la Gaspésie
MRNF
MRNF
TGIRT

#### *Bilan 2024-2025 du comité*

Une sélection de zones riveraines de lacs et étangs et une sélection de milieux sensibles ont été recommandées en TGIRT.

Une proposition de recommandation de redécoupage des AEC a été apporté en TGIRT  
Commune

Bilan des préoccupations (avec tenu de rencontre) des gestionnaires des rivières à saumon

Élaboration d'une proposition pour traiter les enjeux d'adaptation aux changements globaux

## Comité caribou

### *Mandats :*

Réviser le VOIC Rétablissement du caribou au besoin à la suite du dépôt de la stratégie.

### *Les membres du comité*

<b>Organisations</b>
<b>Damabois Division Cap-Chat</b>
<b>Fédération des clubs motoneigistes du Québec</b>
<b>Groupement forestier coopératif Baie-des-Chaleurs</b>
<b>MRC de Matane</b>
<b>Fédération Québécoise des Chasseurs et Pêcheurs – GIM</b>
<b>Conseil de l'Eau du Nord de la Gaspésie</b>
<b>Destination Chic-Chocs inc.</b>
<b>MRC Haute-Gaspésie</b>
<b>APTI</b>
<b>Groupe de scieries G.D.S. inc</b>
<b>Société de gestion des rivières de Gaspé inc.</b>
<b>Groupement forestier coopératif Shick-Shock</b>
<b>Bois d'œuvre Cedrico inc.</b>
<b>Conseil régional de l'environnement GÎM</b>
<b>TGIRT</b>

### *Bilan 2024-2025 du comité*

Bilan des recommandations retenu du mémoire, déposé par les participants TGIRT à la commission indépendante, dans le projet pilote ; et

En attente du dépôt de la stratégie

## Délégations

Voici les délégations actives en 2024-2025, pour le bilan des délégations veuillez accéder au tableau de suivis des VOIC.

- Délégation travaux sylvicoles non-commerciaux
- Délégation approvisionnement en matière ligneuse
- Délégation structure interne et bois mort
- Délégation structure d'âge
- Délégation biodiversité et effort d'aménagement
- Délégation connectivité des pôles de conservation
- Délégation paysage
- Délégation ambiance de chasse (inactif)

## Amélioration continue

### Évaluation du respect des règles de fonctionnement de la TLGIRT

Les règles de fonctionnement des TLGIRT furent respectées.

Modifications apportées aux règles de fonctionnement :

- Un code de procédure d'assemblée a été adopté et intégré aux règles de fonctionnement. (2024-05-28)
- Une mise à jour de la politique de remboursement des frais de déplacement a été fait. (2024-05-28)
- Ajout d'une section dans les règles de fonctionnement sur les renseignements personnels et les opinions exprimées (2024-10-09)

### Constats et actions mis en œuvre découlant des sondages de satisfaction réalisés par la TLGIRT

Constats	Actions
<b>Retour insuffisant sur les préoccupations PAFIO d'ordre stratégique en TGIRT Commune</b>	Mise en place de tableaux de suivis des préoccupations d'ordre stratégique et un bilan d'avancement du traitement des préoccupations est mise à jour à chaque table commune.
<b>Vote en ligne difficile</b>	Le système de votation par trois couleurs à main levée nécessite un temps supplémentaire pour les gens en ligne afin d'indiquer dans le clavardage la couleur. Ainsi, un temps supplémentaire, une validation de la réception de tous les votes et une attention accrue est apporté aux gens en ligne lors de rencontre hybride.
<b>Ordre du jour chargé, peu de temps de discussion</b>	<p>Un meilleur encadrement des présentateurs (ceux-ci débordent de leur temps de présentation) sera nécessaire à l'avenir. Prévoir une période de question et d'échange supplémentaire après chaque point.</p> <p>Un formulaire en ligne afin d'émettre des commentaires a été élaboré afin de recueillir les commentaires et de continuer les discussions en délégation par la suite. La formule n'est pas parfaite, mais permet de recueillir des informations pertinentes.</p>
<b>Son inégale dans la salle lors des rencontres hybrides pour les gens en ligne</b>	<p>L'installation de deux caméras rotatives (plutôt qu'une) sera essayée lors d'une prochaine TGIRT afin de vérifier si le son est meilleur.</p> <p>Offrir un mode hybride sans accro technologique reste un défi selon les différentes configurations de salle.</p>

	Si jamais le problème persiste malgré l'installation de deux caméras, l'achat de matériel de sonorisation (table de mixage et microphones) sera envisagé.
<b>Réforme du régime forestier et stratégie caribou</b>	Il y a beaucoup d'insatisfaction qui se fait sentir au niveau des tables concernant ces sujets. Nous rappelons que ces sujets ne concernent pas les TLGIRT et nous rappelons le principe de subsidiarité et les pouvoirs des TGIRT afin de se concentrer sur ces sujets.
<b>TGIRT en ligne d'une journée entière</b>	Concernant les TGIRT en ligne, lorsque possible nous favoriserons des demi-journées plutôt que des journées entières.

## Recommandations de l'organisme responsable pour améliorer le fonctionnement de la TLGIRT

Ces recommandations proviennent des analyses et de l'avis professionnel du coordonnateur des TGIRT de la Gaspésie et sont basées sur les discussions et les demandes qui ont lieu lors des rencontres, des échanges lors de rencontres individuelles avec les membres et des résultats des sondages de satisfaction.

Les recommandations seront similaires à celle de l'année dernière.

### Carte interactive/Résultats des VOIC

Le développement d'une carte interactive afin de visualiser les indicateurs de suivis et les cibles seraient pertinents afin de permettre aux membres de bien visualiser leur évolution.

Le partage de données géoréférencées est lacunaire et complique grandement le mandat de réaliser les consultations dirigées.

De plus, la difficulté de partage de données géoréférencées (résultats des VOIC, ententes et mesures d'harmonisation) est un frein important à la capacité des membres de participer aux consultations (publiques et dirigées) et de développer des objectifs locaux d'aménagement. Le partage des données par le MRNF est attendu afin de pouvoir répondre à ce besoin.

### Gestion intégrée

Un engagement supplémentaire de l'État dans la gestion intégrée est toujours souhaité pour la région afin de permettre une cohérence entre les instances de concertation ministérielle et la gestion intégrée des ressources et du territoire. Que celui-ci passe par la TGIRT ou une autre instance de concertation régionale, cet engagement permettrait de renforcer la prise en considération des enjeux régionaux portés par les organisations membres et d'ancrer le développement régional dans les réalités régionales.

### Réforme du régime forestier, consultation sur l'avenir de la forêt et stratégie caribou

Il y a actuellement beaucoup d'incertitude qui touche le territoire de la Gaspésie et qui pourrait avoir des impacts majeurs sur les travaux des TGIRT de la Gaspésie. Ces impacts sont nommés à répétitions par les participantes et les participants aux tables et constituent un irritant majeur quant à leur participation et leur implication. Beaucoup d'acteurs voient ces situations comme des injustices. Beaucoup se questionnent à savoir si les acquis en région seront maintenus et garantis. Les participantes et les participants aux TGIRT de la région 11 ont mis énormément d'énergie et de temps à mettre en œuvre le régime forestier et à développer des objectifs régionaux d'aménagement des forêts VOIC qui sont présent dans les PAFIT. L'absence de rétroaction et de consultation des participantes et des participants aux TGIRT en inquiète plusieurs sur la garantie à maintenir les acquis régionaux.